

Nayarit

GUÍA TURÍSTICA



INSTRUCTIVOS DE USO:

GUÍA INTERACTIVA DE NAYARIT

Esta guía está diseñada para que navegues Nayarit con un solo click. Aprovecha las funciones digitales integradas:

01 Navegación Directa

- Índice Interactivo: Haz click en cualquier título o número de página en el CONTENIDO para ir directamente a esa sección.
- Botón de Retorno: Haz click en la palabra “ÍNDICE” (ubicada al pie de cada página) para regresar al menú principal instantáneamente.
- Mapas: Haz click en los botones de MAPA para ver la ubicación detallada de cada zona.



ÍNDICE

MAPAS

02 Funciones en un Click

Busca estos iconos en las secciones de interés:

- Clima: Consulta el tiempo actual en la ciudad.
- Divisas: Accede a un convertidor de moneda en línea.



03 Reservas y Experiencias

- Reserva Directa: Haz click en los botones “RESERVA AHORA” para comprar vuelos (Aeroméxico) o tours específicos.
- Videos: Haz click en los iconos de reproducción para disfrutar material audiovisual del destino.
- Redes Sociales: Haz click en los logos (Facebook, TikTok) para ver promociones y ofertas actualizadas.

RESERVA TU TOUR AHORA



Elaborado por:



www.programadestinosmexico.com

ÍNDICE



RESERVA AHORA



NAYARIT

1. Nayarit.



2. Cómo llegar a Nayarit.



RIVIERA NAYARIT

3. Riviera Nayarit



5. Playas de Riviera Nayarit. Mapa.



6. Nuevo Vallarta.



7. Flamingos.



8. Bucerías.



9. La Cruz de Huanacaxtle.



10. Destiladeras.



11. Punta Mita.



12. Parque Nacional Islas Marietas.



13. Litibú - Higuera Blanca.



14. Sayulita.



16. San Francisco (San Pancho).



17. Lo de Marcos.



18. Punta Raza.



19. Los Ayala.



20. La Peñita de Jaltemba



21. Rincón de Guayabitos



23. El Capomo.



24. Chacala.



25. Punta El Custodio. Las Varas.



26. Boca de Chila. Santiago

Ixcuintla.



27. San Blas.



31. Novillero.



32. Isla de Mexcaltitán.



¿QUÉ HACER EN RIVIERA
NAYARIT ?

34. Actividades en Riviera Nayarit.

Golf.



36. Actividades Acuáticas en

Riviera Nayarit. Pesca. Snorkel.



37. Buceo.



38. Surf.



39. Flyboard. Kayak. Kitesurf.

Paddle Surf.



40. Navegación y Veleo. Aventura

en Riviera Nayarit. Canopy / Zip

Lining. Tour ATV. Rapel.



41. Vuelo en Parapente. Parques

de Aventura Extrema. Paseos a

Caballo. Ciclismo.



42. Cañonismo.



43. Aventura en Riviera Nayarit.

Liberación de Tortugas.

Avistamiento de Ballenas.



44. Observación de Aves. Spas en

Riviera Nayarit.



TEPIC

45. Tepic.



47. Mapa del Centro de Tepic.



PUEBLOS MÁGICOS

48. Compostela.



50. Ahuacatlán.



52. Amatlán de Cañas.



54. Ixtlán del Río.



56. Jala.



58. Puerto Balleto, Islas Mariás.



POBLADOS CON ENCANTO

60. Xalisco.



61. Sierra del Nayar.



64. Lagunas Encantadas. San Pedro

Lagunillas.



65. Santa María del Oro.



ITINERARIOS

66. Ruta Riviera Nayarit.



67. Ruta Tepic y alrededores.



68. Mapa de Nayarit.





PROGRAMA
DESTINOS
MÉXICO

ENCUENTRA LOS MEJORES PAQUETES
DE VIAJE PARA NAYARIT

RESERVA AHORA AL MEJOR PRECIO





Es un paraíso que ofrece experiencias únicas en cada rincón.

Nayarit, conocido como la tierra del paraíso, combina mares, ríos, lagos, montañas, ciudades coloniales y playas de ensueño.

Su nombre proviene del idioma Cora y significa “Hijo de Dios que está en el cielo y en el Sol”, una definición que describe perfectamente la esencia de este estado.

Su costa, llamada Riviera Nayarit, es una de las más espectaculares de México, aunque el estado también destaca por sus Pueblos Mágicos, sitios arqueológicos, balnearios, cultura y tradiciones únicas.

¿ Qué ofrece Nayarit ?

Riviera Nayarit: Playas de fama mundial como Sayulita, San Pancho, Punta de Mita, Rincón de Guayabitos.

Ciudades coloniales: Tepic, Compostela, Ahuacatlán.

Naturaleza: Islas Marietas, el puerto de San Blas, manglares y lagunas.

Cultura y tradiciones: Comunidades Huicholes y Coras, artesanías únicas y festivales coloridos.

Sitios arqueológicos: Altavista y Los Toriles.



Cómo llegar a Nayarit



Conectividad aérea

Nayarit cuenta con dos aeropuertos internacionales:

Aeropuerto Internacional de Tepic (TPQ)

Ubicación: Capital del estado.

Vuelos nacionales: Ciudad de México, Tijuana.

Vuelos internacionales: Los Ángeles, Houston, Calgary y Vancouver.

Aeropuerto Internacional Gustavo Díaz Ordaz (Puerto Vallarta)

Ubicación: Al sur de Bahía de Banderas (compartido con Puerto Vallarta, Jalisco).

Vuelos nacionales: Ciudad de México, Monterrey, Guadalajara, Querétaro, León, Aguascalientes, San Luis Potosí, Morelia, Mexicali, Ciudad Juárez y Tijuana.

Vuelos internacionales: Los Ángeles, Dallas, Phoenix, San Francisco, Denver, Houston, Atlanta, Detroit, Salt Lake City, New York, Las Vegas, Chicago, Portland, San Diego, Toronto, Calgary, Hamilton, Edmonton, Kelowna, Montreal y Vancouver.

Desde el aeropuerto: Transporte privado, taxis y renta de autos para moverse libremente por la región.



Experiencia de viaje por carretera

Nayarit es un estado en constante crecimiento turístico. No importa si llegas por aire o por carretera, el trayecto te permitirá disfrutar de hermosos paisajes y descubrir rincones sorprendentes en lapsos cortos.

Consejo: Planea paradas estratégicas en pueblos coloniales, playas escondidas o balnearios naturales para disfrutar al máximo tu recorrido.



Conectividad terrestre

La Central de Autobuses de Tepic conecta con las principales ciudades de la República Mexicana.

Carreteras federales y autopistas comunican fácilmente las playas y ciudades del estado.

Distancias aproximadas por carretera

Tepic – San Blas: 30 minutos.

Tepic – Nuevo Nayarit: 3 horas.

Puerto Vallarta – Nuevo Nayarit: menos de 40 minutos.

Ciudad de México – Tepic: 8 a 9 horas (por Carretera Federal 15).

Guadalajara – Tepic: 1 hora y media.



Transporte local:

Autobuses y taxis disponibles, aunque lo ideal es alquilar un coche para explorar rincones menos conocidos.

También hay aplicaciones de movilidad como Uber, DiDi e inDriver, tanto en Tepic como en Riviera Nayarit.



Convertidor de monedas



RIVIERA NAYARIT

Un paraíso donde convergen la belleza natural, las tradiciones vivas y el México más auténtico

La Riviera Nayarit es uno de los destinos más cautivadores de México, con 307 kilómetros de litoral que se extienden desde Tecuala, en la frontera norte con Sinaloa, hasta la desembocadura del Río Ameca, límite con Jalisco.

¿ Qué ofrece Riviera Nayarit ?

Vestigios prehispánicos y tradiciones vivas.

Naturaleza y áreas protegidas

- Reserva de la Biósfera de la Sierra de Vallejo:
- Lagunas costeras, manglares y humedales, santuario del cocodrilo real, tortuga marina y aves endémicas.
- Parque Nacional Isla Isabel: Hábitat de aves y especies marinas, ideal para ecoturismo.
- Parque Nacional Islas Marietas: Famoso por su Playa Escondida, buceo y esnórquel.
- Montañas de la Sierra Madre: Selvas tropicales, cascadas y santuarios de vida silvestre.

Pueblos Mágicos y pintorescos poblados llenos de cultura.

- Sayulita: Pueblo bohemio de surf, calles coloridas, mercados artesanales y ambiente relajado.
- San Pancho (San Francisco): Pintoresco y auténtico, con galerías de arte, proyectos comunitarios y festivales tradicionales.
- San Blas: Pueblo pesquero con gran historia y playas tranquilas.

Artesanías huicholes:

Elaboradas con chaquira y colores vibrantes, se encuentran a lo largo de toda la región.



Maravillosas playas:

- Playas prístinas de arena blanca y actividades acuáticas
- Punta de Mita: Resorts de lujo, campos de golf y playas exclusivas.
- Bucerías: Ambiente familiar, deportes acuáticos y atardeceres espectaculares.
- Rincón de Guayabitos y Lo de Marcos: Playas tranquilas perfectas para descansar.

Deportes y aventuras:

- Surf, paddle surf, esnórquel y buceo.
- Tirolesa, cañonismo y senderismo en la Sierra Madre.
- Observación de aves en manglares.
- Tours de avistamiento de ballenas jorobadas (noviembre a marzo).

Gastronomía

La cocina de Riviera Nayarit ofrece una fusión de sabores del mar y de la tierra.

- Pescado zarandeado: Plato icónico de la región.
- Mariscos frescos: Camarones, ostiones y ceviches.
- Comida tradicional en fondas locales y alta cocina en restaurantes gourmet.

Hospedaje y servicios

- La Riviera Nayarit ofrece una amplia variedad de opciones:
- Resorts de lujo y hoteles todo incluido.
- Hoteles boutique y ecológicos en pueblos costeros.
- Instalaciones para turismo de negocios y spas de nivel internacional.
- Campos de golf reconocidos mundialmente.

Mejor época para visitar

Clima Cálido subhúmedo con temperatura promedio: 23 a 28 °C.

De noviembre a mayo: Clima seco, ideal para deportes acuáticos y actividades al aire libre.

Junio a octubre: Temporada de lluvias; excelente para disfrutar paisajes verdes y menos afluencia.



Razones para visitar Riviera Nayarit

- Playas limpias y seguras.
- Infraestructura turística de calidad.
- Experiencias auténticas y contacto con la cultura local.
- Naturaleza impresionante y actividades para toda la familia

Playas de Riviera Nayarit

Riviera Nayarit ofrece una gran diversidad de playas, desde exclusivas bahías con lujosos resorts hasta pintorescos pueblos costeros que conservan la auténtica esencia mexicana. Su litoral combina selvas tropicales, paisajes volcánicos y el azul intenso del Pacífico, creando un destino perfecto para familias, aventureros y amantes de la naturaleza.



O
c
é
a
n
o

P
a
c
í
f
i
c
o



Condiciones
Climáticas Actuales

Costa Bahía de Bandera



Nuevo Nayarit

Playas:

5 km de arena dorada rodeada de manglares.

¿Qué hacer ?

- Golf: Dos campos de clase mundial.
- Navegación: Dos modernas marinas con capacidad para 250 embarcaciones.
- Canales navegables: Más de 10 km.
- Avistamiento de ballenas y delfines (invierno).
- Campamento tortuguero para la protección de tortugas Carey, golfina y laúd.
- Paseos en kayak por los manglares y el Estero El Chino, hábitat de garzas rosadas y cocodrilos.
- Actividades acuáticas: nado, wakeboard, paddleboarding, paseos en paracaídas, jetski, kitesurf, pesca, buceo, snorkel.
- Disfrutar de sus hoteles y resorts de lujo, así como sus centros comerciales, restaurantes y parque acuático.



Tour gastronómico por los pueblos de la Sierra Madre



El mayor desarrollo vacacional de Riviera Nayarit y un destino familiar por excelencia.



Flamingos

Playas:

3 km de arena dorada, ideales para relajarse.

Atractivos:

- Campo de Golf Flamingos: 18 hoyos rodeados de selva y manglares.
- Lagunas La Vejiga, El Quelele y La Cortada: Observación de aves y cocodrilos.
- Cocodrilario El Cora: Recorridos guiados con biólogos para conocer más sobre los cocodrilos y admirar loros, guacamayas, tejones y águilas; abierto de martes a domingo de 10:00 a 17:00 hrs.



*Un complemento ideal a Nuevo Vallarta,
perfecto para parejas y familias*



Bucerías

Conocida como la “Capital del Viento” por ser un lugar ideal para kiteboarding y windsurf.



Características:

- Pueblo típico con calles empedradas, fachadas coloridas y ambiente bohemio.
- Plaza principal frente al mar con un kiosco y donde se pueden admirar los artesanos huicholes, única en Riviera Nayarit.
- En sus playas hay animados clubes con música.

¿Qué hacer ?

- Visitar la Parroquia de Nuestra Señora de la Paz, el Mercado de Artesanías y sus sorprendentes galerías de arte.
- Talleres de arte y cultura en el Centro Regional de Artes Riviera Nayarit.
- Realizar el recorrido a pie autoguiado del Art District y Golden Zone. Se lleva a cabo los jueves por la noche (noviembre - abril).
- Recorrer Bucerías y sus alrededores en bicicleta o en scooter.
- Disfrutar de su oferta gastronómica gourmet y atender a cocinar cocina mexicana.
- Visitar el Jardín Botánico El Edén con una gran variedad de plantas tropicales locales.
- Actividades acuáticas: nado, stand up paddle, kiteboarding, windsurf, buceo, snorkel, surf, paseos en lancha, veleo y pesca.







Atractivos:

- La Marina Riviera Nayarit con una capacidad para 340 embarcaciones y restaurantes de cocina regional e internacional. Una de las más modernas del Pacífico.
- La Cruz Market (octubre-abril): Mercado artesanal y orgánico.
- Paseos por su malecón y plaza principal.
- Celebración del Día de la Santa Cruz (3 de mayo): peregrinaciones marítimas, danzas y fuegos artificiales.
- International Sailing Academy: Cursos de navegación para niños y adultos.

¿Qué hacer?

- Paseos por su malecón y plaza principal.
- Visitar el Mercado del Mar, el mercado más importante de la región que se ubica en la marina todos los domingos en la mañana. Es un buen lugar para adquirir artesanías y productos orgánicos.
- Actividades acuáticas: stand up paddle, snorkel, buceo, surf (en invierno las olas alcanzan alturas adecuadas para este deporte) y pesca.



Tradicional pueblo pesquero considerado un paraíso tropical.





Destiladeras

Atractivos:

- 5 km de playas vírgenes con olas de hasta 1.5 m, perfectas para surf.
- Restaurantes con mariscos frescos en palapas tradicionales.

¿Qué hacer ?

- Surfer en la zona sur de Playa Destiladeras donde las olas pueden alcanzar hasta un metro y medio (cinco pies) de altura.
- Disfrutar de paseo por la playa de arena fina para relajarte en una ambiente tranquilo.



Hermoso paisaje que invita a estar en armonía con la naturaleza.



Atractivos:

- Hoteles y restaurantes de clase mundial, lo que le otorga un ambiente exclusivo y privado.
- 10 km de arenas vírgenes rodeadas de colinas verdes y formaciones volcánicas.
- Tiendas exclusivas y galerías de arte.

¿Qué hacer ?

- Dos campos de 18 hoyos (Punta Mita Pacífico, y Punta Mita Bahía, ambos diseñados por el famoso golfista Jack Nicklaus). Se distingue el famoso hoyo 3B “Cola de Ballena” (en una isla natural), único en el mundo.
- Surf, kayak y stand up paddle en la playa El Anclote.
- Excursiones a las Islas Marietas.
- Avistamiento de ballenas (noviembre-marzo).
- Actividades acuáticas: surf (hay 5 puntos para ir a practicarlo y de ellos dos son de clase mundial, El Faro y La Bahía), snorkel, buceo, kayak y paseos en lancha.
- Algunos resorts de lujo ofrecen catas de mezcal y clases de cocina mexicana.

Tour a Punta Mita e islas Marietas



*Exclusividad y encanto
rústico en un solo lugar.*



Parque Nacional Islas Marietas

De noviembre a mayo el clima es ideal y el mar está más calmado, con mejor visibilidad para el snorkel.

La única forma de visitar las islas es a través de un tour.

Atractivos:

- Estas islas deshabitadas albergan más de 80 especies de aves y una rica biodiversidad marina.
 - Playa Escondida o Playa del Amor, una auténtica maravilla natural.
1. Ubicada dentro de un cráter en el extremo norte de Isla Redonda.
 2. Acceso limitado a 116 visitantes por día; se debe reservar con anticipación.

3. Se llega nadando por un túnel de 15 m con casco y chaleco salvavidas.
4. La estancia en la playa es restringida por conservación, es de aproximadamente 15 minutos.

¿Qué hacer?

- Recorridos: sendero interpretativo en el extremo noroeste de Isla Larga (300 m) para ver aves anidando, iguanas, serpientes y plantas endémicas.
- Actividades: Kayak, stand up paddle, snorkel y observación de ballenas (diciembre y marzo) y aves (pájaro bobo de patas azules, fragatas y pelicanos, entre otros).



Tour a las Islas Marietas en lancha



Tour a Punta Mita e islas Marietas



Conocidas como las
"Galápagos de México"



Litibú - Higuera Blanca

Atractivos:

- Pequeño pueblo pesquero que ha logrado mantener su identidad y su tranquilidad. Cuenta con una plaza central y un kiosco.
- Playas: 2 km de arena dorada con oleaje suave, perfectas para nadar o practicar surf.
- Campo de Golf Litibú: Diseñado por Greg Norman, con 8 hoyos dentro de la selva virgen.
- Hoteles de lujo, desarrollos residenciales y restaurantes.
- Espectáculo natural: Durante la temporada de lluvias, miles de cangrejos atraviesan el pueblo y las playas.

¿Qué hacer?

- Aventura en Vista Paraíso que ofrece la tirolesa más larga de Riviera Nayarit, tours en buggies y ATV's, paseos a caballo en la selva y la playa.
- Explorar el Cerro del Mono. Montaña de 350 m de altura, ideal para senderismo (1.5 hrs de ascenso desde Higuera Blanca). Vistas panorámicas de 360° de la Bahía de Banderas, Punta Mita e Islas Marietas.

Senderismo por el cerro del Mono



- Avistamiento de ballenas y liberación de tortugas.
- Playas cercanas: Punta Negra y Careyeros, ideales para relajarse y disfrutar mariscos frescos en restaurantes locales.



La combinación perfecta de exuberante riqueza natural y la comodidad y lujo de los desarrollos turísticos.



Sayulita

Un pintoresco pueblo playero con aire cosmopolita y espíritu bohemio con calles coloridas y mercados artesanales.

Se ubica a 38 km (aproximadamente 1 hora) del Aeropuerto Internacional de Puerto Vallarta.

Sede de varias competencias internacionales de surf.

Atractivos:

- Entorno natural privilegiado.
- Hay opciones para todo tipo de viajeros: hoteles boutique con jardines y amenidades modernas, villas de lujo y bungalows familiares, Bed & breakfast con ambiente acogedor y áreas para acampar y estacionar autocaravanas,



para los aventureros.

- Amplia oferta gastronómica, desde cocina tradicional hasta restaurantes de autor.
- Galerías con obras de arte contemporáneo y artesanías tradicionales.
- Artesanías típicas: bisutería de cuentas, rebozos de seda, prendas de lana, cestas de mimbre, esculturas de barro y más.
- Fuerte presencia del arte huichol y cora como parte esencial del ambiente local.
- Yoga: Uno de los 10 mejores retiros de yoga del mundo según Yoga Journal.
- Plaza principal: un kiosco y su ambiente relajado y bohemio está rodeada de calles empedradas, galerías de arte y tiendas de artesanías.

Gastronomía:

- Desde puestos con platillos típicos a base de pescado y mariscos frescos hasta restaurantes boutique con cenas románticas frente a la playa.
- Panaderías con productos frescos para disfrutar con café o té.
- Excelente lugar para probar platillos frescos del Pacífico.

Playas:

- Reconocido internacionalmente como destino de surf, con olas ideales para principiantes y expertos. Sede de competencias internacionales de surf.
- Playas tranquilas para relajarse y disfrutar del paisaje y la naturaleza.

¿Qué hacer?

- Paseos en barco pirata, caballos y yates con snorkel.
- Senderismo en el Cerro de Mono.

- Tours en buggy y quad en las colinas y selva de Sayulita.
- Vuelos en tirolesa.
- Lugar para avistamiento de ballenas durante el invierno.
- Cursos de surf y bautismo de buceo en Las Caletas.
- Recorridos en carros de golf por el pueblo, disfrutando de los murales en callejones, plazas y escaleras que le han valido ser reconocido como un museo al aire libre.
- Explora los mercados bohemios y colectivos. Cada fin de semana en la plaza principal puedes encontrar diversas artesanías y productos locales.
- Disfruta de una ceremonia de temazcal en la selva, conoce un ritual prehispánico.

Curso de surf en Sayulita



Tour a Sayulita y San Pancho



Curso de surf en Nayarit + Sayulita



Pueblo Mágico considerado como uno de los 10 mejores lugares en el mundo para practicar surf.




San Francisco (San Pancho)

Atractivos:

- Club de Polo La Patrona : Clases, torneos y eventos internacionales; cuenta con restaurante, galería y sala de conciertos.
- Club de Golf Las Huertas: Campo de 9 hoyos rodeado de jardines y árboles frutales.
- Galerías de arte, centros culturales y murales en la plaza principal.
- Orquideario Lo de Perla: Jardín junto al mar con orquídeas y flores exóticas (recorrido de 3 hrs).
- Variedad de restaurantes, panaderías tradicionales, cafeterías.

¿Qué hacer ?

- Surf en playas con olas constantes.
- Avistamiento de aves y caminatas por el estero (precaución: refugio de cocodrilos).
- Gastronomía de gran nivel en restaurantes locales.
- Visitar la Casa de Arte San Pancho, una galería de prestigio que presenta exposiciones de artistas renombrados.





Pueblo con atmósfera relajada y bellas playas



Lo de Marcos

Atractivos:

- Club de Polo La Patrona : Clases, torneos y eventos internacionales; cuenta con restaurante, galería y sala de conciertos.
- Club de Golf Las Huertas: Campo de 9 hoyos rodeado de jardines y árboles frutales.
- Galerías de arte, centros culturales y murales en la plaza principal.
- Orquideario Lo de Perla: Jardín junto al mar con orquídeas y flores exóticas (recorrido de 3 hrs).
- Variedad de restaurantes, panaderías tradicionales, cafeterías.

¿Qué hacer ?

- Surf en playas con olas constantes.
- Avistamiento de aves y caminatas por el estero (precaución: refugio de cocodrilos).
- Gastronomía de gran nivel en restaurantes locales.
- Visitar la Casa de Arte San Pancho, una galería de prestigio que presenta exposiciones de artistas renombrados.



*Playa apartada y poco explorada,
rodeada de vegetación selvática
y montañas.*



Atractivos:

- Estero de Canalamy Laguna Pimientillera en El Monteón (observación de aves).
- Extensas playas de arena dorada con aguas tranquilas.
- Campamento tortuguero independiente: Conservación de nidos y liberación de crías.
- Acceso: A través de un camino estrecho que atraviesa el cerro, ideal para desconectarse por completo.

¿Qué hacer?

- Disfrutar de una bella playa para relajarte y estar en contacto con la naturaleza.
- Liberar tortugas bebés.



Costa Bahía de Jaltemba



Los Ayala

*Pequeño pueblo de Nayarit,
ubicado entre verdes colinas.*

Atractivos:

- Playa: 1 km de arena dorada y aguas templadas.
- Las playas más visitadas: Playa Tortuga y Playa del Beso.
- Playas más privadas: Frideras, Frideritas y El Toro, accesibles en lancha o por un sendero.
- Ambiente: Familiar, con hoteles y bungalows acogedores.
- Restaurantes informales con especialidades como tostadas de ceviche y cócteles de mariscos servidos en piña.

¿Qué hacer?

- Caminatas en la playa.
- Actividades acuáticas: nado, snorkel, paseos en banana, paseos en embarcaciones pequeñas.





La Peñita de Jaltamba

Atractivos:

- Tianguis de los jueves: Artesanías, joyería y comida típica.
- La iglesia y la plaza, el Mercado de Pescadores y la Estatua religiosa de la Cruz La Virgen.
- Playa La Peñita: Playa de 1.5 km (1 milla) de largo con aguas tranquilas y arena suave, perfectas para relajarse.
- Playa El Playón: Playa virgen cercana (8 km, 5 millas) para caminar y disfrutar del paisaje.
- Campamento Tortuguero El Naranjo: Liberación de tortugas golfinas (octubre – noviembre).
- Servicios: Pequeños hoteles y bungalows, restaurantes en palapas frente al mar.

¿Qué hacer ?

- Gozar de un atardecer en sus bellas playas.
- Explorar el estero y el puente colgante de cables “Puente de la Vida”

Pueblo tradicional y pesquero, con ambiente auténtico.





Rincón de Guayabitos

Atractivos:

- Pueblo tranquilo con tiendas de artesanías, joyerías y antojitos en la avenida principal.
- Playa Guayabitos: Principal playa con dos kilómetros (1,25 millas) de largo y 30 metros (100 pies) de ancho con tranquilas y cristalinas aguas.
- Playa Las Minutas: A 2 km al sur, perfecta para relajarse.
- Playa Los Venados: Semi virgen, rodeada de vegetación tropical.



Isla del Coral

Isla del Cangrejo

Playon La Peña

Las Varas, San Blas, Compostela, Tepic

Playa La Peña de Jaltemba

Playa Guayabitos

Playa Los Ayala

Lo de Marcos, Nuevo Vallarta

- Hospedaje: ofrece una amplia variedad de alojamientos incluyendo hoteles, bungalows, alojamientos tipo B&B, casas de alquiler, condominios y parques para casas rodantes.
- Gastronomía: Pan de coco, nieves raspadas, platillos con yaca (fruta típica) y la famosa Piña Loca (piña rellena con frutas, chile en polvo y jarabe).



Tour a Rincón de Guayabitos + Islas del Coral y del Cangrejo

Islas cercanas:

- Isla del Cangrejo e Isla del Coral, oasis de arena blanca, arrecifes de coral y fauna marina. Reserva ecológica con tortugas, pelícanos, gaviotas y peces multicolores. Se llega en lancha desde Rincón de Guayabitos.
- Isla Coral destaca por sus aguas color turquesa, corales negros (especie en peligro) y playa desierta.
- Restaurante rústico en Isla Coral con mariscos frescos.
- Actividades Isla Coral: buceo, nado, snorkel y paddleboard.

¿Qué hacer ?

- Caminar sobre la Avenida Sol Nuevo que está llena de restaurantes, tiendas de souvenirs, artesanías y artículos para la playa.
- Tómate la foto del recuerdo junto a las letras de Guayabitos en la plaza principal.
- Observar aves en las islas cercanas (Isla Coral e Isla Cangrejo)
- Actividades acuáticas: paseos en banana, kayak, jet ski, snorkel y buceo. Tours en barco con fondo de cristal para observar la vida marina. Paseos en lancha para avistamiento de ballenas (invierno).



La bahía es famosa por parecer una gigantesca alberca natural, ideal para nadar con toda la familia.



El Capomo

Se ubica a solo 10 minutos de Rincón de Guayabitos.

Atractivos:

- Playas: Extensas, vírgenes y de arena blanca, rodeadas de selva y humedales.
- Área protegida: 200 hectáreas que albergan aves y cocodrilos.

¿Qué hacer ?

- Actividades acuáticas: acampar frente al mar, observación de flora y fauna en un entorno prístino.
- Pasear por los canales navegables.
- Explorar la selva tropical y sumergirse en la naturaleza en su estado más puro.



Es tan bello el entorno natural que es conocido como un lugar en donde un sueño se hace realidad.



Chacala

Atractivos:

- Playa Las Cuevas: Oleaje fuerte y tres cavernas naturales.
- Playa Chacalilla: Pequeña y tranquila, perfecta para nadar.
- Playa La Caleta: Ideal para los amantes del surf.
- Reconocido como Pueblo Galería por su gran diversidad de aves como pelícanos, gaviotas y garzas.
- Servicios: Hoteles ecológicos y casas de hospedaje.



¿Qué hacer ?

- Gozar de las vistas panorámicas desde un relajante spa.
- Observación de aves.



*Pueblo con calles angostas,
coloridas fachadas, tiendas
de artesanías y restaurantes
acogedores..*



Punta El Custodio

Atractivos:

- Playas La Tortuga y La Punta: Con aguas tranquilas son las favoritas para surfistas principiantes y se puede practicar kayak.
- Playa Platanitos: Oleaje tranquilo, perfecta para familias y con restaurantes de mariscos frente al mar.
- Isla Bonita: Pequeña península rocosa al norte.
- Hospedaje: Villas y condominios de bajo impacto ecológico.

¿Qué hacer?

- Observar la anidación de las tortugas marinas y tener un papel activo en el cuidado de los huevos.
- Pasear a caballo por la playa.
- Observación de ballenas durante el invierno.
- Gozar cruceros por la jungla y caminatas por las cascadas.
- Actividades acuáticas: surf, kayak y pesca..



Las Varas

Atractivos:

- Museo Comunitario: Exhibe piezas prehispánicas halladas en la región.
- Laguna de Mataiza: Ideal para acampar y pasear en lancha.

Comunidad tradicional en el corazón de la Sierra de Vallejo, rodeado de campos de cultivo y huertos frutales.



Es el destino ideal para los amantes de la naturaleza.

Costa Norte



Boca de Chila

Atractivos:

- Playas blancas (7.5 km), lagunas, esteros y manglares.
- Cultura: Petroglifos encontrados en la zona y exhibidos en Zacoalpan (8 km).

¿Qué hacer?

- Actividades acuáticas: Surf
- Acampar y observar tortugas y ballenas.
- Observación de aves y fauna local en los manglares.



Santiago Ixcuintla

Atractivos:

- Playas vírgenes: Los Corchos con marea suave, Sesteo y Boca de Camichín donde puedes observar a los cultivando ostiones.
- Arcos de la plaza principal, Templo del Señor de la Ascensión, Palacio Municipal, Museo Municipal y Casa Aguirre
- Mural Nuestras Raíces, una obra fascinante de mosaico de 100 metros (328 pies) de azulejos de intensos colores

que plasma la identidad mexicana.

- Gastronomía: Albóndigas de camarón, taxtihuil, pescado zarandeado y mariscos frescos.

¿Qué hacer?

- Relajarse y disfrutar del ambiente costero en alguna de sus amplias playas.

Calles con portales, plazas históricas y ambiente tradicional que muestra la esencia de México.



Paisaje que ofrecen una experiencia única de convivir con la naturaleza virgen.

Cuenta con un litoral de 40 km de playas vírgenes, de oleaje suave, ideales para disfrutar en familia. Se caracteriza por su ambiente relajado, sus secretos históricos y sus bellos rincones naturales.

Historia y cultura:

- Fundado en 1530 por Nuño Beltrán de Guzmán.
- Puerto estratégico durante la Colonia, reconocido por el rey Carlos III en el siglo XVII como puerto de altura.
- Punto de partida en 1768 de los frailes franciscanos encabezados por Fray Junípero Serra para colonizar la Alta California.
- Contó con la primera aduana marítima del Pacífico y fue el puerto más importante de la región en la Nueva España.
- Lugar lleno de leyendas y personajes emblemáticos como “La Loca de San Blas”.

Tour a San Blas



Patrimonio arquitectónico:

- **Cerro de San Basilio** - Conocido como Cerro de la Contaduría con vestigios históricos importantes.
- **Ex Aduana Marítima (Casa de la Cultura):** edificio del siglo XIX cerca del muelle.
- **Fuerte de San Blas (La Contaduría):** construido en 1760 para defensa contra piratas, hoy museo con piezas arqueológicas y la historia del lugar.
- **Iglesia de Nuestra Señora del Rosario “La Marinera”** (1769): templo histórico vinculado a la protección de marineros en

sus viajes. La imagen es una réplica de la virgen que se encuentra en Cádiz España. Vistas panorámicas al mar y acantilado desde el Cerro de Basilio.

- **Muelle de San Blas:** ideal para paseos y pesca con vistas espectaculares. Moderno y seguro tiene una longitud de 165 m.

Gastronomía:

- **Platos destacados:** pescado zarandeado, los sopes de ostión, marlín ahumado y pescado tatemado y arroz caldoso de mariscos con azafrán.



Encantador puerto en la costa del Pacífico mexicano.

Playas:

Playa Las Islitas:

- 7 kilómetros de fina arena dorada.
- Destino favorito de surfistas, esquiadores, veleristas y buceadores.
- Enmarcada por palmeras e imponentes cerros.
- Cuenta con formación natural de peñascos e islotes: (San Francisco, San José, Tres Mogotes, Guadalupe, San Juan), famoso refugio de piratas en la época colonial.
- A lo largo de la playa hay palapas con comida tradicional de mariscos y pescado fresco.
- **Playa El Borrego:** 3 km de arena dorada, campamento tortuguero en verano, paseos a caballo.
- **Playa Isla del Rey:** Accesible en lancha, para disfrutar gastronomía regional en un entorno único. Ideal para deportes acuáticos.
- **Playa Platanitos:** Rodeada de vegetación, ideal para contacto con la naturaleza y gastronomía local.
- **Playa de los Cocos:** Bordeada por arroyo Aticama, perfecta para surf, con un poblado cercano donde probar camarones frescos.

Naturaleza y áreas protegidas

Isla del Rey:

- Faro ubicado frente al estuario hasta arriba del Cerro Vigía en la punta sur de la isla. Muy cerca se ubica una iglesia
- Lugar sagrado de acuerdo a la visión wixarika o huichol en donde han llevado por siglos ofrendas a la Diosa del mar Aramara.

- Ideal para realizar caminatas, observar aves y gozar de sus playas.

Piedra Blanca:

- Peñasco sagrado para la cultura wixarika ubicada frente a la costa de San Blas.
- En la cúspide hay una imagen de Nuestra Señora del Rosario, también conocida como La Marinera.



Condiciones Climáticas Actuales



Parque Nacional La Tovara:

- Área protegida con manglares, cuevas y una “Reserva de Cocodrilos”.
- Paseo en lancha por manglares, observación de aves, cocodrilos y fauna variada.
- Manantial de agua cristalina para nadar.
- Restaurantes con cocina regional a la orilla del río.
- Poblado cercano (Singayta) para alquilar bicicletas, caballos o botes.

Cocodrilario Kiekari:

- Ubicado en la Tovara es un refugio de cocodrilos de río y pantano, además de guacamayas, jaguares, coatis, venados y más.
- Visitas guiadas con expertos.

Parque Nacional Isla Isabel:

- Isla volcánica con acantilados y playas, refugio de aves marinas como el bobo patas azules, pelícano café y fragata.
- Avistamiento de tiburón ballena, mantarrayas y ballenas en temporada.
- Tours desde San Blas y Rincón de Guayabitos con operadores autorizados.
- Actividades: buceo, snorkel, senderismo, observación de aves y fauna marina.

Rutas y experiencias turísticas

Ruta La Tovara:

- Paseo por manglares y esteros.
- Observación de fauna y flora local, cocodrilos y aves.
- Visita ruinas coloniales en la Contaduría y miradores panorámicos.

Ruta Salto de El Coral:

- Cascada para saltos desde 6 a 12 metros, opción de senderismo y rappel.
- Degustación de mango deshidratado. San Blas es conocido por ser uno de los

principales productores y exportadores de mango en México

- Visita a Isla del Rey en lancha y degustación de mariscos.

Ruta Isla Isabel:

- Viaje marítimo con avistamiento de fauna marina y aves.
- Actividades de pesca, senderismo, bioluminiscencia, observación del cielo estrellado y playas.
- Degustación de tamales de camarón y chimichangas de ostión



Atractivos:

- Playa El Novillero: La más extensa de Latinoamérica (90 km de largo, 500 m de ancho), perfecta para nadar y relajarse.
- Canal de Cuautla y el Lago Brava, ideales para conocerlos en lancha.
- Plaza Principal e Iglesia
- Gastronomía: Camarones en todas sus presentaciones y pescado zarandeado.
- Las playas de la zona aún carecen de servicios formales de hospedaje.

¿Qué hacer?

- Observación de aves y fauna local en los manglares del Canal de Cuautla.
- Disfrutar de las olas en la amplia playa.



Lugar costero ideal para quienes buscan playa, mariscos y ambiente tropical.



Isla de Mexcaltitán

Pueblo Mágico de Nayarit único por su historia, arquitectura y entorno natural lleno de manglares y canales que se transforman en vías navegables durante la temporada de lluvias.

Isla pequeña, de 40 metros de norte a sur y 360 metros de este a oeste, rodeada por esteros y canales.

Vegetación predominante: mangle blanco, tule, y una rica fauna de aves, especialmente garzas.

Arquitectura tradicional con casas techadas en teja y calles tranquilas con banquetas muy altas para evitar las inundaciones.

Ubicación:

- A 116 km (2 horas) de San Blas y a 112 km (1 hora 45 minutos) de Tepic. Solo accesible por lancha desde el embarcadero La Batanga

Historia y leyendas:

- Considerada la legendaria Aztlán, punto de origen de la peregrinación mexicana hacia la fundación de Tenochtitlán.
- Declarada Zona de Monumentos Históricos en 1986.
- Sus calles se inundan en temporada de lluvias, por lo que las calles se vuelven canales, ganándose el apodo de “Venecia Mexicana”.

Atractivos:

- **Museo El Origen:** Ubicado en la Plaza Central, en un edificio del siglo XIX. Exhibe piezas arqueológicas mesoamericanas y narra la historia de la isla como Aztlán, incluyendo códices y una maqueta.
- **Templo de San Pedro y San Pablo:** Edificación antigua en el corazón de la isla. Fiesta patronal el 29 de junio con una tradicional carrera de canoas que bendice la pesca local.

Gastronomía:

- **Platos destacados:** Taxtihuil, platillo típico con camarones y mole. Camarones preparados en tamales, tortillas, empanadas y paté.



La Venecia Mexicana

Atractivos Cercanos:

- Santiago Ixcuintla: 34 km de Mexcaltitán, con patrimonio colonial como el Templo del Señor de la Ascensión.
- Reserva de la Biósfera Marismas Nacionales: Gran área natural protegida con manglares, selvas, y fauna diversa, incluyendo jaguares, cocodrilos y cientos de especies de aves y peces. En este lugar se mezclan aguas saladas y dulces, formando cuerpos lagunares costeros
- Isla Jaguar dentro de la reserva, para amantes de la naturaleza, hábitat natural de los sorprendentes jaguares.

¿Qué hacer ?

- Paseos en lancha por manglares y canales para contemplar cientos de aves y la fauna local.
- Observación de pescadores en temporada de camarón.
- Visita cultural al museo y templos.
- Paseos en lancha por las lagunas costeras de las Marismas Nacionales y visita a la Isla Jaguar.



Actividades en Riviera Nayarit

Golf

9 campos de golf de clase mundial para todos los niveles

Vidanta Golf Nayar

- Diseñador: Jim Lipe (diseñador principal de Jack Nicklaus) / Remodelado por Jack Nicklaus (2011)
- Par: 70 | Yardas: 6,668 | Hoyos: 18
- Características: 7 lagos, 49 bunkers, pasto Bermuda 419 en fairways, Champions en greens
- Entorno: Vegetación selvática, vistas al Océano Pacífico, Río Ameca y Sierra Madre
- Desafío: Hoyo 13 con lago a la izquierda, zona desierta a la derecha y vientos fuertes
- Servicios: casa club con restaurante y bar, academia de golf Jack Nicklaus con tecnología avanzada, renta de carritos, caddies y equipo, campo de práctica iluminado hasta las 10:30 pm, área de juego corto y putting green, pro-Shop.

Flamingos Club de Golf

- Diseñador: Percy Clifford
- Par: 71 | Yardas: 6,853 | Hoyos: 18
- Características: 9 lagos, 43 bunkers, abundante selva tropical con fauna diversa
- Ubicación: A 15 minutos del Aeropuerto Internacional de Puerto Vallarta
- Servicios: casa club, pro-shop, mesa de práctica, putting green, snack bar y bar ambulante, renta de carritos y equipo, clases y canchas de tenis

Vidanta Greg Norman Signature

- Diseñador: Greg Norman
- Par: 70 | Yardas: 7,287 | Hoyos: 18
- Características: 6 lagos, 55 bunkers, pasto Paspalum en fairways y greens
- Entorno: Río Ameca, vistas a Sierra Madre, exuberante vegetación
- Dato único: Puente colgante para carritos de golf más largo del mundo, cruzando Río Ameca y dos estados (Nayarit y Jalisco)
- Servicios: casa club con restaurante mediterráneo, clases individuales y grupales, renta de carritos y equipo, putting green y mesa de práctica, caddies y Pro-Shop

The Lakes Course

- Diseñador: Jack Nicklaus Design
- Par: 3 | Hoyos: 10 (Ejecutivo)
- Características: Obstáculos como lagos y trampas de arena, campo iluminado para juego nocturno
- Servicios: restaurant abierto de 7:00 a 19:00 hrs, renta de zapatos y palos, área de práctica iluminada (7:00 a 22:00 hrs), servicio de caddie y valet parking, pro-Shop



The Lakes Course

- Diseñador: Jack Nicklaus Design
- Par: 3 | Hoyos: 10 (Ejecutivo)
- Características: Obstáculos como lagos y trampas de arena, campo iluminado para juego nocturno
- Servicios: restaurant abierto de 7:00 a 19:00 hrs, renta de zapatos y palos, área de práctica iluminada (7:00 a 22:00 hrs), servicio de caddie y valet parking, pro-Shop

Las Huertas

- Ubicación: Comunidad pesquera de San Pancho
- Par: 32 | Yards: 1,953 | Hoyos: 9
- Características: Rodeado de árboles frutales, un campo pequeño y pintoresco
- Servicios: Renta de equipo, Pro-Shop

Punta Mita Campo de Golf Pacífico

- Diseñador: Jack Nicklaus
- Par: 72 | Yards: 7,014 | Hoyos: 18
- Características: Amplios fairways, 1,800 palmeras, 5 hoyos frente al Pacífico
- Hoyo destacado: Hoyo 3-B “Cola de Ballena” en un atolón frente a la playa
- Servicios: casa club, Pro-Shop, clases, campo de práctica y putting green, renta de equipo

Punta Mita Campo de Golf Bahía

- Diseñador: Jack Nicklaus Signature
- Par: 72 | Yards: 7,035 | Hoyos: 18
- Características: Fairways y greens ondulantes, lagos y estanques, vistas panorámicas de Bahía de Banderas
- Hoyo destacado: Hoyo 2 cerca de El Faro, popular entre surfistas; Hoyo 15 con vistas espectaculares
- Servicios: casa club, Pro-Shop, clases, campo de práctica y putting green, renta de equipo

El Tigre Club de Golf

- Diseñadores: Von Hagge, Smelek y Baril
- Par: 72 | Yards: 7,239 | Hoyos: 18
- Características: 12 lagos, 3 bunkers, pasto Bermuda
- Desafío: Hoyo 16, par-4 de 421 yardas hacia green en península
- Servicios: casa club, spa, restaurante, bar y casa snack, instructores profesionales y renta de equipo, casilleros y espacios para eventos, pro-Shop

Litibú Golf Course

- Diseñador: Greg Morgan
- Par: 70 | Yards: 7,022 | Hoyos: 18
- Características: Combina modernidad con entorno natural, fairways tipo “links”, bunkers desafiantes
- Hoyo destacados: Hoyo 4 Par 3 de 185 yardas, Hoyo 13 Par 3 con belleza natural
- Servicios: pro-Shop, servicio de caddies y carros de golf, renta de equipos, snack bar, bar móvil, restaurante-bar



Pesca Deportiva

Para practicar la pesca deportiva, puedes zarpar desde diversas marinas y puertos: Nuevo Vallarta, Bucerías, La Cruz de Huanacaxtle, Punta de Mita, Sayulita, San Francisco y Lo de Marcos. Aquí podrás rentar desde pangas (botes pequeños) hasta yates de lujo, algunos con servicios que incluyen alimentos y hospedaje.

Especies que puedes encontrar:

- Durante todo el año, es común encontrar: pargo, pez gallo, róbalo, dorado, pez espada y atún
- Bucerías: pez gallo, róbalo, lisa, y ejemplares de pesca mayor como marlín y pez vela.
- Punta de Mita: pez vela, dorado, marlín y róbalo.
- Temporada óptima: de noviembre a mayo, cuando la pesca es más abundante y variada.



Snorkel + Paseo en yate en Bahía de Banderas

Tour a a Compostela + Snorkel en la isla del Coral

Actividades acuáticas en la Bahía de Banderas



Snorkel

Las aguas cálidas y cristalinas del destino ofrecen un espectáculo submarino fascinante. Explora una gran variedad de vida marina y paisajes submarinos en escenarios naturales de belleza incomparable.

Mejores lugares para practicar snorkel:

- Parque Nacional Islas Marietas; Área Natural Protegida y Reserva de la Biosfera. Un auténtico acuario natural con una diversidad de peces coloridos, corales, esponjas y anémonas. Ideal para todos los niveles
- Sayulita: Playas ideales: Punta Sayulita y Playa Los Muertos. Aguas tranquilas y abundante vida marina
- San Blas y la Isla Isabel. Zonas con rica biodiversidad marina y paisajes naturales únicos
- Rincón de Guayabitos y la Isla Cangrejo. Rodeados de exuberante vegetación y con hermosos fondos marinos para descubrir
- Playa del Toro. Paisajes submarinos asombrosos y aguas claras perfectas para el snorkel
- Isla de Coral. Un sitio único y especial para el snorkel que promete una experiencia inolvidable

Tours y actividades combinadas:

- Muchos tours en la región ofrecen paquetes que combinan snorkel con otras actividades acuáticas como: paseos en lancha, veleo, kayak, nado y avistamiento de delfines, ballenas y aves tropicales



Bautismo de buceo en Las Caletas

Las cálidas aguas y la abundante fauna marina de esta región la convierten en un paraíso para los amantes del buceo, con opciones tanto para principiantes como para buzos experimentados.

Condiciones de Buceo:

- Mejor temporada: Verano, cuando la visibilidad puede superar los 40 metros.
- Visibilidad: Verano: hasta 45 metros, Invierno: promedio de 18 metros
- Temperatura del agua: Verano: 29°C (85°F), Invierno: 24°C (75°F)

Mejores Lugares para Bucear en la Bahía de Banderas:

Islas Marietas

- Ubicación: A casi 8 km al norte de Punta de Mita
- Características: Área Natural Protegida, parte de una cordillera submarina con rica biodiversidad
- Profundidad: 7 a 18 m (25 a 60 ft)
- Visibilidad: Promedio 12 m (39 ft)
- Fauna destacada: Langostas, mantarrayas gigantes, tortugas, más de 30 especies de aves, ballenas en invierno
- Ideal para: Principiantes y buzos intermedios

El Morro

- Ubicación: Extremo norte de Bahía de Banderas, a 10 km de Islas Marietas
- Profundidad: 9 a 27 m (30 a 90 ft), con pináculos que alcanzan hasta 46 m (150 ft)
- Visibilidad: 12 a 36.5 m (40 a 120 ft)
- Características: Pináculos, túneles y cuevas submarinas
- Fauna: Pulpos, langostas, morenas, caballitos de mar, tortugas, atunes aleta amarilla, delfines, tiburones gata, ballenas

jorobadas en temporada

- Ideal para: Buzos certificados y experimentados

Los Anegados

- Ubicación: Entre El Morro y las Islas Marietas (fuera de la bahía)
- Profundidad: 9 a 25 m (30 a 80 ft)
- Visibilidad: 12 a 36.5 m (40 a 120 ft)
- Características: Banco de rocas con cuevas y formaciones rocosas
- Fauna: Rayas, anguilas, mantarrayas gigantes, morenas, tiburones nodriza
- Ideal para: Buzos experimentados debido a las fuertes corrientes

Las Viudas

- Ubicación: Cerca de la Cruz de Huanacastle
- Fauna: Esponjas, nudibranchios y variedad de peces tropicales
- Ideal para: Buzos que buscan fauna diversa y colorida

El Malinal

- Ubicación: Punta de Mita, muy cerca de la costa
- Características: Túneles y cuevas con gran vida marina
- Fauna: Esponjas, nudibranchios, moluscos y camarones
- Ideal para: Buzos interesados en exploraciones técnicas y fauna diversa

Programas para Buceadores:

- **Principiantes:** La Reserva Marina de las Islas Marietas es ideal con sus aguas poco profundas (7.5 a 23 m) y visibilidad promedio de 12 m.
- **Avanzados:** El Morro, Los Anegados y El Malinal ofrecen desafíos con profundidades mayores, túneles y corrientes fuertes, perfectos para buzos certificados.

Surf

La costa de Riviera Nayarit es un destino ideal para surfistas de todos los niveles, con playas que ofrecen distintos estilos y retos.

Mejores lugares para practicar surf:

The Cove & El Faro (Punta de Mita)

- Marea alta ideal, poco profunda en marea baja
- Olas derechas largas (50 a 150 m)
- Recomendado para longboard y surfistas experimentados
- Cuidado con arrecifes expuestos en marea baja
- Mejor temporada: verano, con oleaje fuerte
- Ubicación: 40 minutos de Punta de Mita

Stinky's (Punta de Mita)

- Playa pública con ola suave y lenta
- Perfecta para longboard y principiantes
- Puede estar concurrida

El Anclote

- Oleaje suave, lento y rompimiento derecho
- Ideal para principiantes
- Fondo coralino con rocas filosas
- Olas menores a 1.5 metros, longitud 50-150 m
- Generalmente con marea baja

La Lancha

- Olas principalmente a la derecha, algunas a la izquierda
- Fondo de arena y arrecife con corales filosos
- Lugar familiar y popular para principiantes
- Longitud 150-300 m
- Acceso a través de un bosque de manglares, 40 minutos de Punta de Mita

Punta Burros

- Ola izquierda corta y ola derecha larga (más de 100 m)
- Arrecife bien formado
- Ideal para surfistas intermedios y tablas largas
- Lugar para acampar y pasar el día
- Ubicado a 10 minutos al sur de El Anclote

Sayulita

- Olas derechas fuertes y constantes
- Amplio tramo de costa con variedad de rompimientos
- Ambiente local y vibrante
- A 20 minutos al norte de El Anclote

Los Veneros (Dinosaurios)

- Clásico rompimiento largo a la derecha

- Ideal para tablas cortas y también para largas
- Cerca de La Cruz de Huanacaxtle

Las Albercas (Las Pozas)

- Rápido rompimiento de derecha
- Ubicado al norte de Los Veneros

La Caleta

- Pico de aguas profundas con rompimiento perfecto a la izquierda
- Largos recorridos
- Cerca de Chacala, accesible en lancha

Bahía de Matanchén

- Olas más largas y manejables del mundo
- Rompimiento largo y recto sobre fondo de arena
- Algunos surfistas han surfado olas por más de una milla

Las Rocas

- Rompimientos frecuentes y maravillosos a la derecha
- Ubicado en el punto exterior de Bahía de Matanchén

Lolas (norte de San Blas)

- Largo rompimiento izquierdo con túneles memorables
- Surf de barril de nivel regional
- Poco visitado y rodeado de jungla
- Acceso en panga desde San Blas

Las Islitas

- Ola récord de 5,700 pies (según Libro Guinness)
- Rompimiento a la derecha e izquierda
- Playa aislada con buenas condiciones en verano

Playa Borrego

- Playa larga, ancha, rodeada de cocoteros
- Mareas moderadas, olas largas y bajas
- Rompimiento de onda derecha sobre fondo arenoso
- Ambiente tranquilo y estuario al sur

Recomendaciones para surfistas:

- Los principiantes encontrarán playas ideales en El Anclote, Stinky's, La Lancha y Sayulita.
- Surfistas intermedios y expertos disfrutarán de rompimientos en Punta Burros, The Cove, Bahía de Matanchén y Las Islitas.
- Siempre tener precaución con corales y rocas filosas, especialmente en marea baja.
- La mejor temporada para surfear suele ser el verano, cuando las olas son más grandes y constantes.

Curso de surf en Nayarit + Sayulita

Curso de surf en Sayulita

Flyboard

Es una experiencia única que te permite volar sobre el mar y hacer piruetas como un ave. No se necesita experiencia previa; es fácil y divertido desde el primer intento.

Instructores expertos: Profesionales te guían para que vivas una experiencia segura e inolvidable.

Dónde practicar: Punta de Mita y Nuevo Vallarta.

Kayak

Disfruta remando a lo largo de la costa o en estuarios tranquilos.

Sayulita: Fácil renta de kayaks para explorar Punta Sayulita, Playa Carricitos, Playa Escondida y caletas cercanas.

Punta de Mita: Además de remar, puedes vivir la experiencia de pescar desde tu kayak.

Mejor horario: Temprano en la mañana o al atardecer para un ambiente más tranquilo y agradable.

Kayak + Paseo a caballo por la ribera del río La Puerta



Kitesurf

Bucerías es considerado el lugar ideal para la práctica de kitesurf en Riviera Nayarit, con más de 3 km de playa de suave arena y aguas poco profundas. Ofrece condiciones óptimas y es sede del famoso Festival del Viento en mayo.

Horario ideal: De 13:30 a 19:30 hrs, con vientos de 5 a 10 nudos.

Mejores lugares según dirección del viento:

Viento O, ON, NO (<305°): Bucerías y La Cruz de Huanacaxtle

Viento NO (>305°): Nuevo Vallarta y Destiladeras

Viento N: Litibú, Punta Negra e Higuera Blanca

Temporada: De enero a junio.

Clases disponibles: Para todos los niveles.

Paddle Surf (Stand Up Paddle)

Uno de los deportes acuáticos más accesibles y relajantes.

Playas recomendadas: Sayulita, Bucerías, Punta de Mita, San Blas, Nuevo Vallarta, Anclote, Punta Burros, San Pancho, La Cueva y la Isla del Coral en Guayabitos.

Islas Marietas: Practica paddle surf en esta Área Natural Protegida con una biodiversidad marina y aviar espectacular.

Lecciones: Disponibles en Sayulita y La Lancha (Punta de Mita) para principiantes; duración aproximada de 2 horas.



Navegación y Veleo

La Riviera Nayarit es reconocida mundialmente como uno de los destinos más importantes para la práctica de la vela. Gracias a su extensa y hermosa línea costera, aguas tranquilas y vientos constantes, es el escenario ideal para todo tipo de excursiones marítimas.

Experiencias en embarcaciones:

- **Paseos en catamaranes y yates de lujo:** Puedes elegir entre navegar en pequeños catamaranes o disfrutar de una lujosa excursión a bordo de sofisticados yates.
- **Actividades a bordo:** Durante las excursiones, podrás relajarte, nadar, practicar snorkel o simplemente descansar mientras disfrutas de deliciosa comida y bebida. Además, es común avistar delfines y tortugas que acompañan el paseo.
- **Paseos al atardecer:** Una opción popular es navegar durante el atardecer, viviendo una experiencia mágica con vistas inolvidables.

Paseo en velero por la Bahía de Banderas

Crucero con cena y espectáculo

Lugares destacados para salir a navegar:

- **Sayulita:** Desde este vibrante pueblo costero se pueden contratar excursiones que combinan veleo con actividades como snorkel, kayak, avistamiento de fauna marina y más.
- **San Blas:** Desde aquí es posible navegar hasta la isla volcánica de Isabel, ubicada a 74 km del puerto. Esta isla es Parque Nacional y un refugio clave para aves marinas, ideal para excursiones ecológicas y de observación.

Aventura en Riviera Nayarit

Canopy / Zip Lining

Vuela sobre la selva tropical y disfruta vistas espectaculares de las montañas y las Islas Marietas.

Plataformas suspendidas, escaleras para subir a la copa de los árboles y tirolesas de hasta 1 km de largo.

Observa orquídeas, aves tropicales y la exuberante flora mientras descendes a toda velocidad.

Lugar destacado: Vista Paraíso, entre Sayulita y Punta de Mita, con 10 tirolesas a diferentes alturas (120 a 150 m).

Duración: Tours de medio día con caminatas cortas por la selva.

Tirolesa en Riviera Nayarit

Tour ATV y Buggy

Explora senderos selváticos, ríos y campos de cultivo en una aventura de velocidad y adrenalina.

Tours de aproximadamente 3 horas que cruzan terrenos escarpados, arroyos y caminos llenos de retos. No es necesario tener experiencia previa y puedes compartir vehículo con otra persona.

Opciones incluyen ATV anfibio y combinaciones con canopy o degustaciones de tequila.

Tour en buggy por la Riviera Nayarit

Tour en ATV por la Riviera Nayarit

Rapel

Una aventura extrema que combina tirolesa, rapel en cascadas y nado en pozas naturales. Ubicada en la Sierra Madre, incluye traslado a parajes naturales, caminatas, cruzar arroyos y tirolesas.

Tour de aventura en la Sierra Madre



Vuelo en Parapente

Vuela con un instructor certificado y experimenta panorámicas impresionantes del mar o el volcán activo Ceboruco. No requiere experiencia previa. Operan todo el año con altos estándares de seguridad y profesionalismo.

Puntos de despegue: Tecuitata (San Blas) y el Ceboruco (Jala).

Recomendaciones: gafas, zapatos cómodos para correr, protector solar y actitud aventurera.



Parques de Aventura

Aquaventuras Park

- El parque acuático más divertido de Nuevo Vallarta.
- Nado con delfines y shows de leones marinos.
- Toboganes, río lento, llantas para los toboganes y albercas, restaurantes, tienda de souvenirs, baños, regaderas y vestidores.

Entrada a Aquaventuras Park



Rancho Mi Chaparrita

- Actividades: surf, canopy, senderismo, tirolesa, motociclismo, pesca deportiva, avistamiento de ballenas y degustación de tequila.
- Ubicado en Sayulita.

Arcadia Park

- Paisaje espectacular con la Cascada de la Silla como fondo.
- Actividades: tirolesa, rapel, paseos a caballo, gotcha y puentes colgantes.

Paseos a Caballo

Hay paseos guiados para todos los niveles.

Experiencias únicas: Recorridos por la selva, senderos, ríos y arroyos, con paradas en albercas naturales y cascadas para nadar y refrescarse.

Cabalgatas románticas: Disfruta de puestas de sol en la playa, paseos perfectos para parejas o grupos que buscan un momento especial.

Paseo a caballo por la Riviera Nayarit



Ciclismo

Diversidad de rutas: Recorre la selva tropical, senderos y playas, o simplemente pasea por las calles de Nuevo Vallarta y Bucerías.

Mountain bike: Explora parajes naturales cruzando arroyos y visitando cascadas escondidas.

Rutas en San Blas: Explora el sistema de manglares de La Tovar, con su famoso cocodrilario, a solo 10 minutos de San Blas.

Distancias y renta de equipo: Hay opciones de paseos que van de 10 km hasta 100 km. El equipo se puede rentar en distintos puntos del destino.



Cañonismo

La mayoría de las excursiones son de ida y vuelta en un solo día, con equipo y guías para que disfrutes la experiencia.

Mejores lugares para practicar cañonismo:

Cañón El Salto del Capomo

- Ubicación: Municipio de Compostela, comunidad El Capomo
- Nivel: V2, A2, II Desnivel: 37 m Longitud: 600 m
- Temporada: Todo el año (más agua en verano)

Cañón Monasterio

- Ubicación: La Estanzuela, Santa María del Oro
- Nivel: V4, A3, IV Desnivel: 260 m Longitud: 650 m
- Temporada: Todo el año (mejor de julio a noviembre)

Cañón Rincón de Calimayo

- Ubicación: Rincón de Calimayo, Santa María del Oro
- Nivel: V4, A1, II Desnivel: 89 m Longitud: 600 m
- Temporada: Todo el año

Cañón Tecuitata

- Ubicación: Entre Jalcocotan y Tecuitata, San Blas
- Nivel: V1, A4, II Desnivel: 140 m Longitud: 4.6 km
- Temporada: Noviembre a junio

Cañón Tenamache

- Ubicación: Real Mineral del Zopilote, Ruiz
- Nivel: V1, A3, III Longitud: 4 km
- Temporada: Julio a noviembre

Cañón Vista Picachos

- Ubicación: Las Blancas, Tepic
- Nivel: V4, A2, II Desnivel: 85 m Longitud: 4.06 km
- Temporada: Todo el año (julio a noviembre con agua)

Cañón Charco Azul

- Ubicación: Real de Acuitapilco, Santa María del Oro
- Nivel: V4, A2, III Desnivel: 380 m Longitud: 4 km
- Temporada: Noviembre a junio

Cañón del Cora

- Ubicación: El Cora, San Blas
- Nivel: V3, A3, II Desnivel: 120 m Longitud: 640 m
- Temporada: Noviembre a junio

Cañón del Diablo

- Ubicación: Real Mineral del Zopilote, Ruiz
- Nivel: V2, A2, II Desnivel: 133 m Longitud: 800 m
- Temporada: Todo el año (verano con agua)

Cañón Espinas

- Ubicación: Límites Tepic y San Blas Nivel: V4, A1, III Desnivel: 300 m
- Longitud: 2.9 km
- Temporada: Julio a noviembre

Cañón Goteras

- Ubicación: El Colomo, Santiago Ixcuintla
- Nivel: V4, A2, III Desnivel: 120 m Longitud: 1.4 km
- Temporada: Julio a noviembre

Consejos para practicar cañonismo:

- Siempre realiza las actividades con equipo adecuado y con guías certificados para tu seguridad.
- Consulta disponibilidad y condiciones de temporada antes de planear tu aventura.
- Algunas rutas requieren apoyo local para traslado o logística.



Liberación de Tortugas

Vive la magia de la liberación de tortugas marinas. Cada año, entre junio y noviembre, tortugas golfina, laúd, carey y prieta llegan a la costa para anidar y depositar sus huevos en las arenas. Debido a amenazas naturales y humanas, muchos huevos son protegidos en viveros para asegurar la supervivencia de las crías. Participar en la liberación de tortuguitas es una experiencia inolvidable que conecta a visitantes con la naturaleza y la conservación.

Principales sitios para vivir esta experiencia:

- **Sayulita:** Punto clave con campamentos locales que organizan liberaciones en temporada.
- **San Blas:** Destino biodiverso donde se pueden conocer los esfuerzos de conservación y liberar tortugas.
- **Punta de Mita:** Hoteles y organizaciones de la zona ofrecen experiencias de liberación combinadas con lujo y ecoturismo.
- **San Francisco (Grupo Ecológico de la Costa Verde):** Liberaciones programadas los miércoles al atardecer.
- **Marina Vallarta (Wildlife Connection):** Tours guiados para liberar tortugas bebé y aprender sobre su protección.
- **Playa Las Tortugas:** Patrullajes y liberaciones nocturnas durante la temporada de anidación.

Algunos tours incluyen visitas al Cocodrilario “El Quelele”, un área pantanosa donde habitan cocodrilos.



Avistamiento de Ballenas

Cada año, de diciembre a marzo, las ballenas jorobadas migran a las cálidas aguas de la Bahía de Banderas para aparearse y dar a luz. Durante esta temporada, los visitantes pueden presenciar saltos espectaculares, coletazos y comportamientos sociales de estas gigantes marinas.

- Tours de avistamiento salen desde Nuevo Vallarta, Rincón de Guayabitos y San Blas, con duración aproximada de 4 horas.
- Durante el paseo, es común observar también delfines y orcas.
- Las ballenas pueden acercarse curiosas a las embarcaciones, ofreciendo un contacto cercano inolvidable.



Avistamiento de ballenas en la Riviera Nayarit



Observación de Aves

Riviera Nayarit es un destino privilegiado para el avistamiento de aves, con más de 530 especies, incluyendo 45 endémicas. Se pueden observar aves durante todo el año, siendo noviembre a marzo la temporada de migración con mayor diversidad.

Lugares destacados para avistar aves:

- **La Tovara (San Blas):** Manglares con más de 250 especies, entre ellas el rascón cuello rufo, garza tigre desnuda, jacanas y el colibrí abejorro.
- **Islas Marietas:** Santuario de aves marinas, hogar del famoso Pájaro Bobo de Patas Azules.
- **San Blas:** Considerado uno de los mejores sitios para avistamiento en México.
- **Laguna de Aves Quelele:** Lugar ideal para observar calamones, garzas, periquitos y muchas otras especies.
- **Otros sitios:** Altamira, Estuario El Salado, Isla del Coral, Isla Isabel, Manglar El Pozo, Laguna la Vejiga, Chacala, entre otros.

Se ofrecen tours especializados con guías expertos para disfrutar y aprender más sobre la rica avifauna de la región.



Spas en Riviera Nayarit

Recupera, rejuvenece y libera la tensión en un entorno natural incomparable.



Los hoteles y resorts de Riviera Nayarit cuentan con sofisticados spas que ofrecen una amplia gama de tratamientos para relajar cuerpo y mente. Imagina un masaje mientras escuchas el suave sonido de las olas y te rodea la belleza natural del Pacífico.

En manos de especialistas podrás disfrutar de rituales como:

- Hidromasaje
- Vapores herbales
- Inhalaciones de eucalipto
- Shiatsu
- Mascarillas naturales con ingredientes como miel y almendras
- Tratamientos con piedras calientes

También se ofrece el tradicional temascal, una técnica prehispánica que significa “casa de vapor”. En una pequeña cámara de adobe, los vapores de hierbas medicinales revitalizan y relajan el cuerpo y el espíritu, guiados por un chamán que acompaña en este viaje espiritual hacia el bienestar profundo.

Tepic es el corazón de Nayarit, una ciudad que combina modernidad con un profundo legado histórico y cultural. Sus calles coloniales, museos, haciendas y tradiciones reflejan el esplendor económico que vivió la región desde el siglo XIX. Además, es el punto de partida ideal para explorar el mosaico de paisajes del estado, al estar a solo 90 minutos de la mayoría de sus playas.

Historia y esencia:

Fundada en 1531 por Nuño de Beltrán de Guzmán como Santiago de Galicia de Compostela, capital del reino de Nueva Galicia.

Su arquitectura combina edificios modernos con construcciones coloniales y haciendas históricas.

Su gente es reconocida por su hospitalidad y calidez, características que se aprecian en antiguas casonas hoy convertidas en hoteles.

Gastronomía:

- La cocina de Tepic tiene una fuerte influencia costera:
- Mariscos frescos: Pescado zarandeado, pozole y tamales de camarón.
- Cocina tradicional: Tejuino, gorditas y quesadillas de maíz azul rellenas de guisos regionales.
- Carnes rojas y blancas como parte de la dieta cotidiana.

Atractivos:

- **Plaza de Armas y Plaza Bicentenario:** Rodeadas de edificios coloniales, portales y monumentos históricos. Destacan la fuente de los delfines (hoy con sapos), la columna de la Pacificación (1874) y la pérgola, testigo de manifestaciones y discursos.

- **Catedral de Nuestra Señora de la Asunción:** Construida entre 1804 y 1896 en estilo gótico, se destacan las torres de 40 m de altura, pórtico con esculturas de San Pedro y San Pablo. Interior con mural del Apocalipsis y un altar mayor de madera fina.
- **Templo y Ex Convento de la Santa Cruz de Zacate:** Fundado en 1540 por franciscanos. Arquitectura de cruz latina, capillas neoclásicas y retablos coloniales. Famoso por albergar la milagrosa cruz de zacate.
- **Palacio de Gobierno:** Construcción del siglo XIX con murales de José Luis Soto.
- **Turibus:** Recorridos por museos, plazas y sitios históricos. Tours nocturnos y temáticos de leyendas (incluye visita al Panteón Hidalgo).
- **Áreas Verdes:** Parque La Loma, Mirador colonia Zitacua, Bosque La Noria y Parque Ecológico.



Condiciones
Climáticas Actuales

Tour de la cultura huichol

Tour privado por Tepic



Capital cultural de Nayarit

Museos:

- **Museo Regional de Antropología e Historia** - Antiguo edificio del siglo XVIII con piezas arqueológicas, fósiles y salas dedicadas a los pueblos Cora y Huichol.
- **Casa Museo de Juan Escutia** - Lugar de nacimiento del Niño Héroe, con documentos, uniformes y pinturas alusivas a su vida.
- **Casa Museo Amado Nervo** - Neoclásico del siglo XIX, exhibe documentos y mobiliario del poeta.
- **Museo Emilia Ortiz** - Arte nayarita contemporáneo (pintura, dibujo y escultura).
- **Museo de los Cinco Pueblos** - Costumbres, artesanías y tradiciones de las etnias Cora, Huichol, Tepehuana y Mexicanera, y del mestizaje.

- **Museo de Artes Visuales "Aramara"** - Exposiciones pictóricas, murales, fotografía y cine.
- **Museo Interactivo de Ciencias e Innovación de Nayarit** - Espacio familiar con juegos, talleres y exhibiciones de ciencia y tecnología.
- **Museo Ex Fábrica Textil de Bellavista** (Barrio Mágico) - Antiguo centro textil belga del siglo XIX. Alberga objetos de la industria textil y documentos de la primera huelga obrera de México (1905).

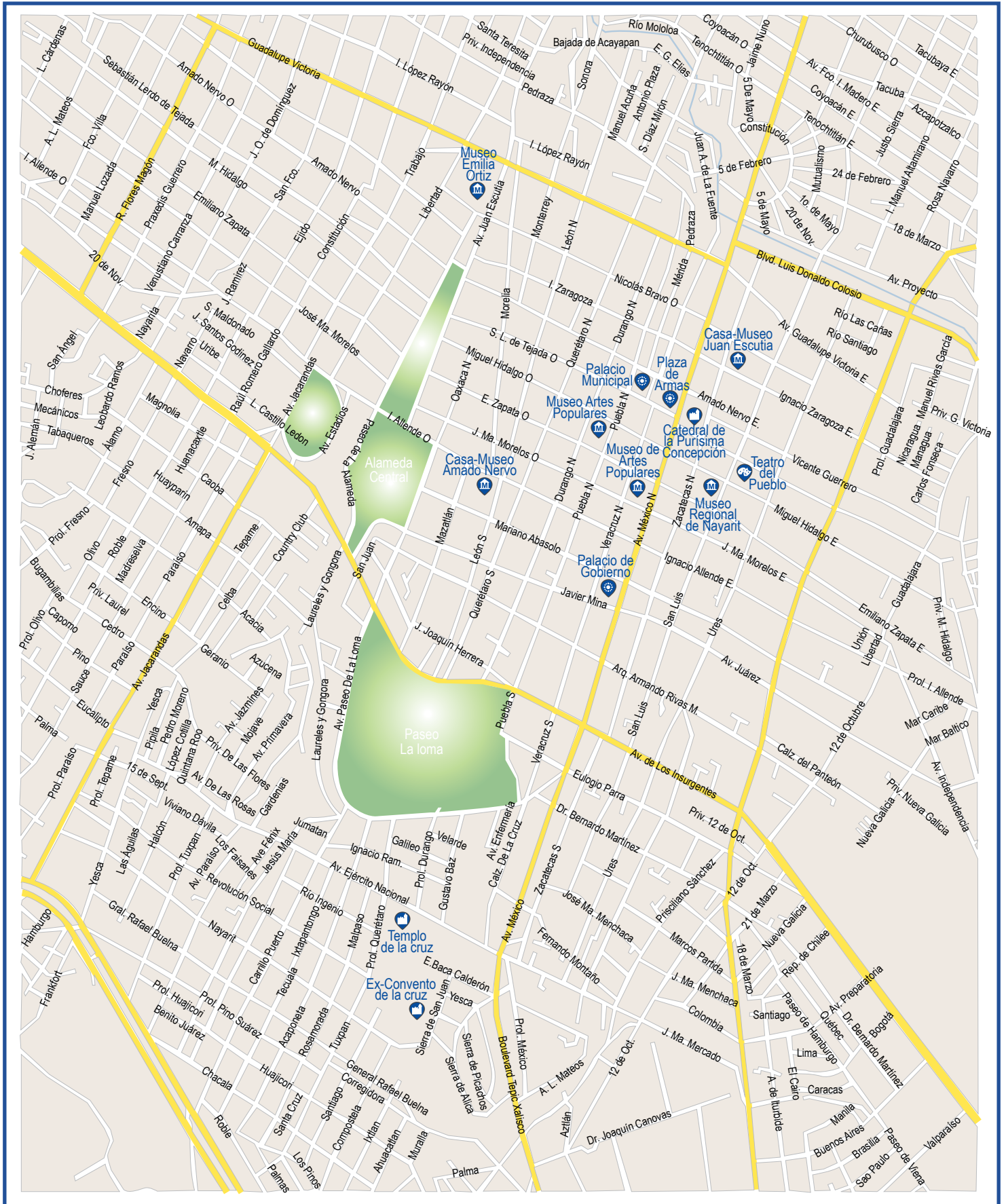
Haciendas históricas:

Alrededor de Tepic se encuentran haciendas que fueron centros ganaderos y azucareros de gran relevancia:

- **Ex Hacienda de San Cayetano** (siglo XVIII).
- **Ex Hacienda de Puga** (ingenio azucarero del siglo XIX).
- **Ex Hacienda de Mora** (siglo XVII, con arquería de cantera).
- **Ex Fábrica Textil de Bellavista**, hoy museo.



Mapa del Centro de Tepic



Compostela

Fundado en 1530 por Nuño Beltrán de Guzmán, Compostela es uno de los asentamientos más antiguos del estado y llegó a ser capital de la Nueva Galicia hasta 1560. Sus calles empedradas, casonas coloniales, templos históricos, playas y bosques lo convierten en un destino que combina cultura, naturaleza y tradición.

Se localiza en el sur de Nayarit, a 38 km (1 hora) de Tepic y a 207 km (2 horas 45 min) de Guadalajara

Historia y patrimonio cultural:

Región habitada originalmente por etnias de origen náhuatl pertenecientes al señorío de Xalisco.

En época colonial fue considerada Ciudad Real y centro político-administrativo de la Nueva Galicia.

Su cabecera municipal conserva edificios históricos, tradiciones artesanales como la talabartería, y un ambiente lleno de color.

Atractivos:

- **Templo del Señor de la Misericordia / Templo de Santiago Apóstol** (siglo XVI) - Alberga la milagrosa imagen del Señor de la Misericordia, traída desde Toledo, España.
- **Museo de Arqueología e Historia de Compostela** - Exhibe piezas prehispánicas, coloniales y de los movimientos de Independencia y Revolución.
- **Museo Regional de Compostela** - Casa del siglo XVIII, con una colección de más de 600 piezas arqueológicas.
- **Casa de la Cultura Hermanos Flores Muñoz** - Ofrece talleres culturales, deportivos y artísticos, además de una sala dedicada a la historia local.

Atractivos cercanos:

- **Templo de San Francisco de Asís:** en la comunidad de Zapotán (arquitectura colonial).
- **Capilla de la Virgen de Guadalupe** en la Hacienda de Miravalles: (fines del siglo XVII – principios del XVIII, estilo barroco).
- **Zona Arqueológica de Altavista:** Cercana a Chacala, data del 300 a. C. Alberga más de 50 petroglifos de la cultura Tecoxquín relacionados con salud, fertilidad y agricultura.



Tour a a Compostela + Snorkel en la isla del Coral.



Combina playas, bosques y cultura en un solo destino.

Gastronomía :

Es un paraíso gastronómico donde predominan los platillos de mar: pescado zarandeado, ceviche, caldo de camarón, pollo al Ixtlán

Estos y otros platillos típicos pueden disfrutarse en el Mercado Municipal y restaurantes locales.

Tradiciones y artesanías :

La talabartería es una tradición centenaria. Se pueden adquirir productos como monturas, fundas, cintos, huaraches y bolsas hechas a mano.

Naturaleza y ecoturismo

- **Isla del Coral:** Oasis de arena blanca, arrecifes de coral y fauna marina. Se llega en lancha desde Rincón de Guayabitos.
- **Parque Natural Punta Custodio:** Paraíso de manglares, playas vírgenes y campamentos tortugueros.

- **Playa Tortugas:** 8 km de extensión, casi virgen, con estero y palmeras alineadas. Hogar de aves, reptiles y especies de tortugas marinas. Ideal para surf y kayak.
- **Playa Platanitos:** Oleaje tranquilo, perfecta para nadar y pescar. Incluye el Jardín de Colibríes y un estero con

manglar, hábitat de aves y reptiles.

- **Bosques de Compostela:** Opción de ciclismo de montaña y campismo en sus zonas boscosas.



Condiciones Climáticas Actuales



Fue un importante punto de paso en el Camino Real que conectaba el puerto de San Blas con Guadalajara.

Su arquitectura colonial, balnearios de aguas de manantial, gastronomía tradicional y paisajes volcánicos lo convierten en un destino ideal para los amantes de la cultura y la naturaleza.

Se localiza en el sur del estado de Nayarit, a 1 hora de Tepic.

Historia

Fundado por la tribu Nahoá en época prehispánica.


Durante la colonia fue un importante punto de descanso en el Camino Real, la ruta comercial que conectaba San Blas con Guadalajara.

Atractivos:

- **Templo de San Francisco de Asís** - Construcción del siglo XVII, actualmente en ruinas. Su reloj fue donado por el presidente Álvaro Obregón.
- **Templo de la Inmaculada Concepción** - No tiene culto, se utiliza como espacio de reuniones y enseñanza católica. Arquitectura imponente, ideal para fotografías.
- **Casa de la Cultura Dr. Luis Aranda del Toro** - Ubicada en el edificio del Ayuntamiento. Ofrece talleres artesanales, conferencias, funciones de teatro y cine. Exhibe la historia de Ahuacatlán desde tiempos precolombinos.



Condiciones
Climáticas Actuales



Situado a los pies del volcán El Ceboruco ostenta una rica historia que se remonta a la época prehispánica.



Naturaleza y aventura:

- Volcán El Ceboruco: Volcán activo con senderos para caminatas y vistas panorámicas impresionantes. Ideal para los amantes del ecoturismo y la fotografía de paisajes.
- Balnearios Las Tinajas y Acatique: Albercas de aguas de manantial rodeadas de vegetación, ideales para toda la familia.
- Cueva del Jaguar: Balneario con leyendas locales y un entorno natural inigualable.



Gastronomía:

Los puestos que rodean la plaza principal son ideales para probar platillos típicos como: tostadas de pata, tortas de “Chago” (tortas ahogadas con birote salado) y las “Las Tortillitas”, botana tradicional del pueblo. Dentro de los postres y dulces tradicionales destaca la cajeta de mango, el dulce más emblemático de Ahuacatlán.

Fiestas y tradiciones:

Fiestas de Octubre - Celebración más importante del año en honor a San Francisco de Asís (4 de octubre). Con eventos religiosos, culturales y gastronómicos.

¿Qué hacer ?

- Recorrer el Centro Histórico y admirar sus templos coloniales.
- Disfrutar un día en sus balnearios de aguas de manantial.
- Subir al volcán El Ceboruco para practicar senderismo y admirar el paisaje. También cuenta con senderos para bicicleta
- Probar su gastronomía típica en el Jardín de los Hijos Ausentes.
- Visitar la Casa de la Cultura para conocer más sobre la historia local.





Amatlán de Cañas

Con calles empedradas, casas de adobe y techos de teja rojiza, este lugar parece detenido en el tiempo, invitándote a disfrutarlo con calma y a descubrir sus tradiciones y bellezas naturales.

Se encuentra en las estribaciones del volcán Ceboruco, cerca de la frontera con Jalisco, a 2 horas de Tepic y también a 2 horas de Guadalajara.

Historia y cultura

Su nombre proviene del náhuatl y significa “Lugar donde abunda el amate y papel”.

Conserva un valioso legado arquitectónico con templos, ex haciendas y vestigios mineros.

La zona minera cercana aún mantiene actividad y tradición histórica.

Atractivos:

- Sus bellas **calles empedradas** y edificios históricos
- **Templo de Jesús Nazareno** (1750): con fachada de cantera y ladrillo, reconstruido parcialmente entre 1881 y 1886. La torre se terminó en 1908.
- **Capilla de la Virgen de Guadalupe**: donada por mineros a principios del siglo XX, conserva un lienzo muy apreciado por los locales.
- **Mercado local** y plazas para convivir con la comunidad.
- **Balneario El Manto**: Balneario natural con cascadas, albercas naturales de agua corriente y rodeado por muros de piedra y bosque. Cuenta con un resort para estancias cómodas en el lugar.
- **Pueblo minero El Pilón**: El más antiguo de la región, puedes conocer su historia y vestigios.

Pintoresco pueblo asentado en un valle rodeado de cumbres, profundos cañones, cascadas y balnearios de aguas termales.



Gastronomía:

Platos destacados: lengua entomatada, birria de chivo y res, variedad de cacahuates en diferentes preparaciones, muy populares y típicos de la zona.

Ruta del Chocolate:

- Descubre el proceso ancestral de producción de chocolate en la casa de Mamá Lola, donde podrás probar trufas, galletas y dulces típicos.
- Visita la Plaza Principal y sigue hasta Barranca de Oro, donde una iglesia guarda piezas de oro de los siglos XVIII y XIX.
- Explora El Rosario, famoso por su producción de cacahuete y mazapanes.
- Termina con una relajante estancia en las aguas termales de El Manto



Condiciones
Climáticas Actuales

¿Qué hacer ?

- Caminatas y senderismo por el pueblo y sus alrededores.
- Nado y relajación en aguas termales y balnearios.
- Visitas a talleres artesanales de chocolate.
- Recorridos históricos por templos y ex haciendas.
- Paisajismo y fotografía de sus cascadas, ríos y bosques..





Ixtlán del Río

Su nombre significa “lugar donde abunda la obsidiana”. Fue un importante asentamiento prehispánico y hoy es un centro cultural con fuerte identidad.

Recorrerlo a pie permite descubrir su historia, arquitectura y deliciosa gastronomía local, además de ser la puerta de entrada a importantes sitios arqueológicos y naturales.

Situado en el extremo oriental de los valles intermontañosos de Ahuacatlán, Nayarit. A sólo 10 minutos (aprox. 3 km) de la cabecera municipal.

Atractivos:

- **Templo de San Juan Apóstol:** Emblema arquitectónico del pueblo de estilo barroco novohispano y rococó.
- **Museo de Antropología Regional en la Casa de Cultura:** Ubicado en la Presidencia Municipal, con seis salas que exhiben colecciones arqueológicas, pinturas y fotografías.
- **Cerrito de Cristo Rey:** Mirador y lugar de peregrinación con 544 escalones y varias cruces, donde se celebra una fiesta anual en octubre.

Cultura y Naturaleza:

- **Petrograbados** de El Terreno, Sayulapa y El Veladero.
- **Balnearios naturales** ideales para actividades al aire libre.
- **Cascada El Salto** (Cola de Caballo): Recorrido de 2 horas a caballo o caminando entre exuberante vegetación hasta llegar a la cascada (30 m) con estanque natural para nadar. Incluye visita a tres cascadas menores en el camino.



Combina la comodidad y servicios de una ciudad con las tradiciones y costumbres de un pintoresco pueblo.

Zona arqueológica de Los Toriles:

- Una de las zonas arqueológicas más importantes del occidente de México. Ubicada a 9 km de Ixtlán del Río.
- Data del periodo Preclásico, alrededor del año 650 d.C.
- Destaca por su arquitectura única con 93 montículos y el emblemático edificio circular denominado “Ehécatl-Quetzalcóatl”.
- Se caracteriza por sus tumbas de tiro, una singular forma funeraria subterránea con cámaras interconectadas, y por su cerámica decorada y trabajos en obsidiana.
- El sitio se divide en dos secciones principales: Palacio de Tláloc con altar y adoratorios al Sol y a la Luna y Templo de Quetzalcóatl, de planta circular con basamento y escalinatas.

Gastronomía:

Platos destacados: pollo a la Picha, dulces de leche artesanales y nieves de garrafa elaboradas por familias con tradición de más de 70 años.



Condiciones
Climáticas Actuales

Rutas turísticas:

- **Ruta Eco Arqueológica:** Incluye Los Toriles, la reserva ecológica de Salto Negro, con cabañas sustentables, tirolesa, cascadas y actividades al aire libre. Para finalizar en el centro del pueblo con degustación de pollo a la picha, nieves de garrafa y dulces y recorrido de edificios históricos.
- **Ruta Ixtlán Minero:** Incluye La Pupa, un pueblo fantasma minero con ex hacienda e iglesia y el balneario de agua de manantial “La Piedra”. También se saboreale la gastronomía local en el centro y se sube al Cerro Cristo Rey para vistas panorámicas.

¿Qué hacer ?

- Caminatas y senderismo por zonas arqueológicas y naturales.
- Nado en balnearios y cascadas.
- Paseos a caballo.
- Visitar un pueblo fantasma, La Pupa.
- Degustación de gastronomía tradicional.
- Participación en festividades locales.





Jala

Encantador Pueblo Mágico de calles empedradas y casonas antiguas con techos de teja, ubicado a los pies del imponente volcán Ceboruco.

Famoso por la ancestral tradición de los curanderos, quienes armonizan cuerpo y espíritu mediante prácticas ancestrales.

Es un destino que combina belleza histórica, tradiciones ancestrales y espectaculares paisajes naturales, ideal para quienes disfrutan del turismo cultural y de aventura.

A 72 km (aprox. 1 hora) de Tepic y 138 km (2 horas) de Guadalajara.

Atractivos:

- **Calles empedradas** y casonas de adobe con techos de teja y balcones floridos.
- **Jardín principal:** donde se puede probar la tradicional bebida tejuino y gorditas de horno recién hechas.
- **Basílica Lateranense de Nuestra Señora de la Asunción:** edificio histórico único con mezcla de estilos románico y gótico. Destacan sus vitrales multicolores y detalles arquitectónicos de gran belleza.
- **Pueblos de la meseta:** comunidades frías y pintorescas como Juanacatlán, Jalpa Grande y Los Aguajes. Perfectos para disfrutar cabañas rústicas y naturaleza.



*Primer Pueblo Mágico de Nayarit,
reconocido por su arquitectura y
encanto colonial.*



Gastronomía:

Platos destacados: Tostadas de pierna o pata, enchiladas en fondas familiares. Postres típicos como galletas de maíz y torrijas, pan tradicional del municipio. Bebida tradicional: tejuino, refrescante y elaborada a base de maíz y piloncillo.

¿Qué hacer ?

- Senderismo y montañismo en el volcán Ceboruco.
- Paseos a caballo por el pueblo y áreas naturales.
- Campismo y observación de flora y fauna.
- Visitas culturales y arqueológicas en el pueblo y sus alrededores.



Condiciones Climáticas Actuales

Evento destacado:

Feria del Elote (Agosto) - Concurso de la mazorca más grande del mundo (más de 45 cm). Actividades artísticas y culturales.

Volcán Ceboruco:

- Volcán activo de 2,280 msnm, conocido como “El Gigante Negro”.
- Ofrece senderos accesibles hasta 1,500 msnm con vistas panorámicas de Jala y comunidades cercanas.
- Paisajes únicos de lava petrificada y fumarolas, protegido como Parque Geológico de 1,500 hectáreas.
- Actividades: senderismo, campismo, montañismo, paseos a caballo, observación de flora y fauna.





Puerto Balleto Islas Marías

Este pueblo se encuentra en la Isla Madre que es la isla más grande del archipiélago y es un destino muy peculiar por su historia y por sus características geológicas.

Puerto Balleto es un destino para quienes buscan conectar con la historia, la cultura, la naturaleza y la tranquilidad en un entorno único y protegido.

Se ubica a 128 km de San Blas, Nayarit. Acceso por barco desde Mazatlán (5 horas), San Blas (4 horas) o Boca de Chila (4 horas).

Historia:

Descubierto en 1526 por los españoles Diego García Colio y Juan de Villagómez.

En 1905, Porfirio Díaz ordenó la construcción de la Colonia Penal de las Islas Marías, funcionando hasta 2019.

Conocido como el “Alcatraz de México”, lleno de leyendas y mitos que atraen a visitantes.

Actualmente es un Centro de Aprendizaje y Educación Ambiental dentro de una reserva protegida.

Naturaleza y clima:

- Reserva de la Biosfera con especies endémicas como el loro cabeza amarilla, mapache y conejo.
- Clima cálido tropical, con temperaturas de 24°C a 32°C.
- Temporada seca: noviembre a mayo (clima estable).
- Temporada de lluvias: junio a octubre (paisajes más verdes).



*Un maravilloso puerto
dentro de una Reserva de
la Biosfera*

Atractivos:

- Plaza de Juárez - Corazón del pueblo, con un quiosco que invita a la tranquilidad y al descanso.
- Templo de Guadalupe - Edificio emblemático frente a la plaza, con historia de servicio religioso a presos durante más de 30 años.
- Casa de la Monja - Lugar histórico que cuenta la vida de la madre Mariquita y su contribución a la isla.
- Auditorio Muros de Agua José Revueltas - Centro cultural durante la colonia penal, decorado con murales elaborados por internos.
- Museo de Sitio - Edificio tipo fuerte colonial con salas que narran la historia de las Islas Marías, desde Hernán Cortés hasta la colonia penal y la vida de José Revueltas.
- Salinera de Islas Marías - Ruinas de la antigua salinera donde trabajaban los presos, ubicada a 6 km del pueblo. También alberga las ruinas de una camaronera, antigua actividad comercial de la isla.

Tips para la visita:

- Reserva transporte y alojamiento con anticipación (acceso limitado).
- Respeta las normas ambientales: no dejar basura ni recolectar flora o fauna. Sigue las indicaciones de los guías locales para preservar el ecosistema.
- Dinero en efectivo (sin cajeros automáticos ni bancos).

¿Qué hacer ?

- Visitar todos sus atractivos con un guía
- Recorrer el pueblo en bicicleta.
- Explora los senderos de la isla y caminar hasta el faro principal para disfrutar de una vista panorámica.
- Observar la bóveda celeste desde aeropista, mientras escuchas leyendas de las estrellas.
- Relajarse en la Playa Chapingo



Condiciones Climáticas Actuales





Xalisco

Xalisco forma parte de la zona metropolitana de Tepic. Su nombre proviene del náhuatl y significa “sobre la superficie de la arena”. Se distingue por su arquitectura antigua de estilo neoclásico, que junto con su entorno natural, ofrece una experiencia cultural y ecológica única.

En los últimos años, Xalisco ha desarrollado una vocación ecoturística, invitando a visitantes a disfrutar de su riqueza histórica y sus espacios naturales.

Atractivos:

- Plaza Miguel Hidalgo: corazón del municipio, ubicada en el casco de una antigua hacienda, rodeada de arquitectura tradicional.
- Mercado local: lugar ideal para descubrir productos y sabores típicos de la región.
- Museo Comunitario: exhibe la historia y cultura local.
- Vestigios arqueológicos: en la zona del centro se pueden encontrar restos que hablan de su pasado ancestral.
- Ruta del Café en Xalisco, visitas a cafetales en El Izote con explicaciones sobre el procesamiento del café y cata con aprendizaje de los detalles sensoriales del café.

Espacios naturales:

- Balneario Los Rosales: un espacio para relajarse en aguas termales y naturales.
- Ojo de Agua de Pantanal: manantial con entorno natural ideal para paseos.
- Parque Natural La Montaña: ideal para senderismo y contacto con la naturaleza.
- Minas de oro, plata y ópalo: sitios históricos y turísticos para conocer la actividad minera tradicional.

Gastronomía:

Platos destacados: pozole, tamales de camarón y pescado zarandeado

¿Qué hacer ?

- Disfrutar de las aguas termales en un balneario
- Senderismo entre cafetales y montañas, incluyendo la cata de un buen café
- Observación de paisajes panorámicos
- Disfrutar de la gastronomía regional



Espacio majestuoso rodeado de importantes cordilleras, hogar de diversos grupos indígenas como los coras, huicholes, tepehuanos y mexicanos. Estos pueblos han preservado sus costumbres y tradiciones ancestrales, ofreciendo a los visitantes una experiencia cultural única.

En la región existen varias comunidades indígenas que brindan servicios turísticos a través de empresas comunitarias, destacando por sus artesanías, festividades y ecoturismo.

LUGARES A VISITAR

Acaponeta

Conocida como la “Atenas de Nayarit” y la “Ciudad de las Gardenias” por la abundancia de flores que crecen junto al río Acaponeta.

Atractivos:

- Museo del artista plástico Vladimir Cora
- Casa de la Cultura Alí Chumacero (con piezas arqueológicas y arte local)
- Templo de Nuestra Señora de la Asunción (siglo XVI, estilo plateresco)
- Palacio Municipal y Santuario de la Virgen de Guadalupe
- Paseos en el Tren 038 por la ciudad

Gastronomía:

Platillos a base de mariscos frescos, bebidas tradicionales como tejuino, jamaica, cebada, y frutas regionales como nanche y tamarindo.

Rosamorada

Región con extensas marismas ideales para paseos, especialmente en Pimientillo y la Laguna de Agua Brava, famosa por su diversidad de aves.

Atractivos:

- Centro histórico con portales tradicionales
- Parroquia de la Purísima Concepción de María
- Ex Hacienda de Chilapa
- Vestigios arqueológicos en la presidencia municipal

Gastronomía:

Enfocada en mariscos frescos: camarón, pulpo, ostiones, pescado y más, reflejando la identidad costera de la región.





Ruíz

Último municipio en integrarse a Nayarit, conocido por su historia minera y su entorno natural con balnearios y antiguos pueblos mineros.

Atractivos:

- Templo de Nuestra Señora de Guadalupe Y antigua estación del ferrocarril
- Balnearios naturales: El Salto, El Malpaso, El Tenamache, El Pozolillo
- Pueblo minero Real Mineral del Zopilote
- Ruta de la Piña: recorrido por piñales, minas, cascadas y ríos
- Ruta Santo Domingo, recorrido en un transporte turístico llamado “La Jabalina” que te lleva a las Taunas, balneario de agua de manantial, a la comunidad indígena el Real Mineral de Zopilote para degustar licor de cafe y a una mina y la Cascada del Diablo.

Gastronomía:

Gorditas de pollo, birria de chivo y res, piña deshidratada, licor de maracuyá y capulín y aguas de frutas de temporada.



Tuxpan

Poblado costero con un bello malecón sobre el río San Pedro, rica tradición cultural y arqueológica.

Atractivos:

- Zona arqueológica Coamiles (petroglifos y estructuras estucadas)
- Museo Arqueológico
- Parroquia de San Miguel Arcángel
- Reserva ecológica El Palapar (lagunas y manglares con biodiversidad)

Gastronomía:

Mariscos frescos: camarón, jaiba, ostiones, patas de mula.



La Yesca

Poblado montañoso con paisajes que recuerdan a Europa y un templo del siglo XVIII. Destino de ecoturismo y tradiciones indígenas.

Atractivos:

- Pueblos pintorescos con fachadas coloridas
- Feria del Maíz en El Roble
- Fiestas tradicionales del Señor de la Misericordia

Gastronomía:

Basada en maíz, carne seca y quesos, reflejando la dieta originaria.

Del Nayar

Región mayormente habitada por coras y huicholes, famosa por su Semana Santa única que mezcla rituales indígenas y cristianos (Patrimonio Intangible de la Humanidad por UNESCO).

Atractivos:

- Pueblos como Jesús María, Mesa del Nayar, Santa Teresa de Jesús y otros
- Artesanías tradicionales
- Misión franciscana de la Mesa del Nayar
- Comunidad Wixárika con etnoturismo, museos comunitarios y paseos ecológicos
- Presa de Aguamilpa para paseos en lancha y camping
- Cerro Bola para escalada (8 rutas con roca volcánica) y campismo
- Santa Teresa de Jesús, pintoresco pueblo habitado por coras y mestizos rodeado de arroyos de aguas cristalinas, cascadas, cañadas y lagunas.
- Ruta Guardianes del Peyote: incluye Bellavista, paseo en lancha por la presa de Aguamilpa, la más alta de América Latina, visita a la Isla Anaki, lugar sagrado para los Wixárikas y una caminata al cerro “El Cuate”.

Gastronomía:

Platillos basados en maíz, carne de venado, armadillo y cecina.

Huajicori

Corazón de la Sierra Madre Occidental, con presencia de etnias tepehuanas y mexicaneras.

Atractivos:


- Iglesia barroca de Huajicori (única en Nayarit)
- Zona arqueológica “La Pila de los Monos” con petroglifos
- Fiesta de la Candelaria (2 de febrero)
- Pueblo de San Andrés Milpillas, hogar de la cultura o’dam (tepehuano), en donde puedes aprender de los usos y costumbres de sus habitantes

Gastronomía:

Carne de res, venado, quesos frescos y jocoque.



Lagunas Encantadas



En el corazón de Nayarit, esta región está formada por decenas de cráteres volcánicos que con el tiempo se han convertido en impresionantes lagunas rodeadas de bellos paisajes. Ideal para la práctica de deportes acuáticos, pesca deportiva, ecoturismo y relajación, la zona cuenta con pequeños hoteles boutique que ofrecen comodidad y servicios de calidad.

San Pedro Lagunillas

Una joya natural perfecta para la pesca deportiva, especialmente de lobinas y tapias.

Atractivos:

- Laguna de 1,900 m de largo por 1,600 m de ancho, con aguas azul verdoso y profundidad variable
- Pueblo con plaza “Los Mártires”, Jardín de los Terebintos, Museo Comunitario y Templo del Apóstol San Pedro
- Pueblo de Tepeltitit con malecón pintoresco para disfrutar atardeceres

Gastronomía:

Pescados frescos como mojarra, pescado blanco, lobina, tilapia y carpa preparados en restaurantes frente a la laguna.

Eventos:

Fiestas patrias con la tradicional Topadera, una divertida batalla de harina y agua entre barrios.

¿Qué hacer ?

- Ciclismo de montaña, senderismo, campismo, canotaje y paseos en lancha.



**Volcanes y espejos de
agua: un destino natural
único**

Santa María del Oro

Ubicada dentro de un cráter volcánico, esta laguna es famosa por sus aguas sulfurosas con temperatura promedio de 25°C, ideales para nadar, pasear en lancha, pescar y practicar deportes acuáticos.

Atractivos:

- Laguna de aproximadamente 2,000 m por 1,600 m, con aguas cristalinas que cambian de tonos de azul y verde según la hora y temporada
- Pueblo con el Templo del Señor de la Ascensión (siglo XVII) y Casa de la Cultura anexa
- Cascadas Real de Acuitapilco y Cascada de la Silla
- Hotel Santa María Resort y Arcadia Adventure Park para actividades de aventura
- Actividades: ciclismo de montaña, senderismo, rappel, tirolesa, paseos a caballo y camping
- Ruta Santa María: Incluye el Mirador Jacarandas con vistas panorámicas, Real de Acuitapilco con cascadas y actividades recreativas, y finalmente la laguna para actividades acuáticas y degustación gastronómica.

Tour a Santa María del Oro



Gastronomía:

Platos tradicionales como chicharrón de pescado, cuachala (pollo o cerdo en caldo con jitomate y maíz) y la famosa capirotada al horno (pan tostado con frutas secas y jarabe de piloncillo). Restaurantes frente a la laguna ofrecen ceviches, aguachiles y tamal de lima.

¿Qué hacer?

- Pesca deportiva (lobina, mojarra, tilapia)
- Deportes acuáticos: kayak, paseo en lancha, ski acuático, snorkel, paddle surf
- Senderismo, ciclismo de montaña, paseos a caballo, campismo, glamping, rappel y tirolesa



Itinerario Riviera Nayarit (4 Días)

Día 1: Nuevo Nayarit y Bucerías

Mañana: Comienza en Nuevo Nayarit, disfrutando de sus extensas playas y canales. Puedes realizar actividades como el flyboard o simplemente relajarte en un club de playa.

Tarde: Dirígete a Bucerías (a menos de 40 min de Nuevo Nayarit) para caminar por su pintoresco centro y ver el mercado de artesanías.

Atardecer: Disfruta de la puesta de sol en la playa de Bucerías, conocida por sus aguas tranquilas y excelentes restaurantes de mariscos.

Día 2: Punta de Mita e Islas Marietas

Mañana: Toma un tour desde Punta de Mita hacia el Parque Nacional Islas Marietas. Es indispensable reservar para intentar visitar la Playa Escondida y hacer snorkel.

Tarde: Regresa a Punta de Mita para almorzar. Si te gusta el deporte, puedes practicar paddle surf o kayaken las aguas cristalinas de la zona.

Día 3: Sayulita y San Pancho

Mañana: Visita Sayulita, el “Pueblo Mágico” del surf. Explora sus calles coloridas, tiendas de arte huichol y toma una clase de surf.

Tarde: Trasládate a San Francisco (San Pancho), considerado el capital cultural de la región. Es un pueblo más tranquilo y auténtico, ideal para visitar galerías de arte.

Noche: Si viajas entre junio y noviembre, puedes participar en la liberación de tortugas con el Grupo Ecológico local al atardecer.

Día 4: Rincón de Guayabitos y Los Ayala

Día completo: Disfruta de la Bahía de Jaltemba. Rincón de Guayabitos es famoso por ser “la alberca natural más grande del mundo” debido a su oleaje suave.

Actividad recomendada: Toma una lancha a la Isla del Coral para hacer snorkel en aguas turquesas o camina por el sendero hacia la playa virgen de El Toro en Los Ayala.

Tip:

Para el itinerario de 5 días, te sugiero rentar un auto por al menos 2 días (Día 2 y 4). Te dará mucha más libertad para moverte a Chichén Itzá y Tulum sin depender de los horarios de los autobuses turísticos.

Itinerario Tepic y Alrededores (3 Días)

Día 1: Tepic Histórico y Xalisco

Mañana: Recorre el centro histórico de Tepic. Visita la Catedral, los museos regionales y la plaza principal.

Tarde: Dirígete a Xalisco (parte de la zona metropolitana) para conocer la Ruta del Café. Podrás visitar cafetales en El Izote, aprender sobre el proceso y realizar una cata sensorial.

Noche: Cena en Tepic, donde la gastronomía combina sabores de la sierra y el mar.



Día 2: Laguna de Santa María del Oro

Día completo: Viaja a la Laguna de Santa María del Oro, ubicada dentro de un cráter volcánico.

Actividades: Puedes nadar, pasear en kayak o simplemente disfrutar del paisaje. No olvides probar el platillo típico de la región: chicharrón de pescado en los restaurantes a la orilla del agua.



Día 3: San Blas y La Tovará

Mañana: Viaja hacia el histórico puerto de San Blas (aprox. 30-45 min desde Tepic). La parada obligada es el Parque Nacional La Tovará.

Actividad principal: Realiza el recorrido en lancha por los manglares, donde verás cocodrilos, tortugas y una gran variedad de aves exóticas hasta llegar al manantial de agua cristalina para nadar.

Tarde: Visita el Fuerte de la Contaduría para conocer la historia pirata del puerto y disfruta de un pescado zarandeado en la playa de Las Islitas antes de regresar.



